



БЕЛГОРОДСКАЯ ОБЛАСТЬ
УПРАВЛЕНИЕ ГОСУДАРСТВЕННОЙ ОХРАНЫ ОБЪЕКТОВ
КУЛЬТУРНОГО НАСЛЕДИЯ БЕЛГОРОДСКОЙ ОБЛАСТИ

П Р И К А З

Белгород

« 25 » декабря 20 19 г.

№ 22-доп/03/164

**Об утверждении графического описания местоположения границ
(с перечнем координат характерных точек) защитной зоны объекта культурного
наследия регионального значения «Церковь Вознесения»,
расположенного по адресу: Белгородская область, г. Старый Оскол,
ул. Мира, 24 (ранее – ул. Мира, 30)**

В соответствии со статьей 34.1 Федерального закона от 25 июня 2002 года № 73-ФЗ «Об объектах культурного наследия (памятниках истории и культуры) народов Российской Федерации», подпунктом 3.1.4 Положения об управлении государственной охраны объектов культурного наследия области, утвержденным постановлением Правительства Белгородской области от 14 декабря 2015 года № 453-пп, в целях государственной охраны объектов культурного наследия (памятников истории и культуры), **п р и к а з ы в а ю:**

1. Утвердить графическое описание местоположения границ (с перечнем координат характерных точек) защитной зоны объекта культурного наследия регионального значения «Церковь Вознесения», расположенного по адресу: Белгородская область, г. Старый Оскол, ул. Мира, 24 (ранее – ул. Мира, 30), включенного в единый государственный реестр объектов культурного наследия (памятников истории и культуры) народов Российской Федерации в соответствии с решением исполнительного комитета Белгородского областного Совета народных депутатов от 28 августа 1986 года № 368 «Об утверждении дополнительного списка памятников истории и культуры, взятых под государственную охрану», согласно приложению к настоящему приказу.

2. Консультанту отдела государственной охраны, сохранения, использования и популяризации объектов культурного наследия (Уланская А.Е.) обеспечить:

- размещение настоящего приказа на сайте «Вестник нормативных правовых актов Белгородской области» в информационно-телекоммуникационной сети Интернет (www.zakon.belregion.ru) и на официальном сайте управления государственной охраны объектов культурного наследия области в информационно-телекоммуникационной сети Интернет (www.okn31.ru).

- размещение настоящего приказа в федеральной государственной информационной системе территориального планирования;

- направление копии настоящего приказа в управление федеральной службы государственной регистрации, кадастра и картографии по Белгородской области для внесения сведений в ЕГРН.

3. Контроль за исполнением настоящего приказа возложить на начальника отдела государственной охраны, сохранения, использования и популяризации объектов культурного наследия Лошакова К.А.

**Начальник управления государственной
охраны объектов культурного наследия
Белгородской области**



Г.В. Акапьева





Приложение
к приказу управления государственной
охраны объектов культурного наследия
Белгородской области
от «25» декабря 2019 г.
№ 22-20103/864

Графическое описание местоположения границ
(с перечнем координат характерных точек) защитной зоны объекта культурного
наследия регионального значения «Церковь Вознесения»,
расположенного по адресу: Белгородская область, г. Старый Оскол,
ул. Мира, 24 (ранее – ул. Мира, 30)

1. Графическое описание местоположения границ защитной зоны



Условные обозначения

	территория ОКН	31:06:0136002	кадастровый номер квартала
	граница защитной зоны		граница земельного участка, включенная в ЕГРН
● 1-60	характерная точка границ защитной зоны		граница кадастрового квартала
:24	кадастровый номер земельного участка		

2. Описание местоположения границ защитной зоны

Границы защитной зоны объекта культурного наследия проходят на расстоянии 100 м от границ территории объекта культурного наследия. В местах прохождения границ защитной зоны по объектам капитального строительства (точки 53-56) границы защитной зоны проходят по внешним границам таких объектов.

3. Перечень координат характерных точек границ защитной зоны

Наименование поворотных точек	Координаты поворотных точек		Мера линии	Дирекционный угол
	X	Y		
1	472930.27	2202891.56	10.68	42°18'22"
2	472938.17	2202898.75	35.14	45°24'54"
3	472962.84	2202923.78	13.09	50°31'10"
4	472971.16	2202933.88	6.7	56°11'29"
5	472974.89	2202939.45	30.27	58°5'41"
6	472990.89	2202965.15	6.38	59°53'55"
7	472994.09	2202970.67	13.08	65°30'45"
8	472999.51	2202982.57	13.08	72°58'39"
9	473003.34	2202995.08	13.08	80°29'40"
10	473005.5	2203007.98	13.08	88°1'41"
11	473005.95	2203021.05	7.74	93°55'38"
12	473005.42	2203028.77	27.86	96°10'52"
13	473002.42	2203056.47	18.42	101°27'44"
14	472998.76	2203074.52	13.08	110°29'58"
15	472994.18	2203086.77	13.08	117°59'42"
16	472988.04	2203098.32	13.08	125°30'44"
17	472980.44	2203108.97	13.08	132°59'11"
18	472971.52	2203118.54	13.09	140°31'10"
19	472961.42	2203126.86	6.89	146°14'26"
20	472955.69	2203130.69	29.42	148°12'3"
21	472930.69	2203146.19	6.19	149°57'24"
22	472925.33	2203149.29	13.08	155°30'45"
23	472913.43	2203154.71	13.08	162°58'39"
24	472900.92	2203158.54	13.08	170°29'40"
25	472888.02	2203160.7	13.08	178°1'41"
26	472874.95	2203161.15	13.08	185°29'2"
27	472861.93	2203159.9	20.2	195°3'40"
28	472842.42	2203154.65	27.82	200°50'43"
29	472816.42	2203144.75	5.94	202°27'50"
30	472810.93	2203142.48	13.08	207°59'42"
31	472799.38	2203136.34	13.08	215°30'44"
32	472788.73	2203128.74	13.08	222°59'11"
33	472779.16	2203119.82	13.09	230°31'10"
34	472770.84	2203109.72	13.08	237°59'57"
35	472763.91	2203098.63	13.08	245°30'45"
36	472758.49	2203086.73	33.3	245°55'45"
37	472744.91	2203056.33	13.08	245°30'45"
38	472739.49	2203044.43	13.08	252°58'39"
39	472735.66	2203031.92	13.08	260°29'40"

Наименование поворотных точек	Координаты поворотных точек		Мера линии	Дирекционный угол
	X	Y		
40	472733.5	2203019.02	13.08	268°1'41"
41	472733.05	2203005.95	13.08	275°29'2"
42	472734.3	2202992.93	13.08	282°59'5"
43	472737.24	2202980.18	13.08	290°29'58"
44	472741.82	2202967.93	13.08	297°59'42"
45	472747.96	2202956.38	16.02	306°22'9"
46	472757.46	2202943.48	51.91	310°21'3"
47	472791.07	2202903.92	10.73	313°40'41"
48	472798.48	2202896.16	13.09	320°31'10"
49	472808.58	2202887.84	13.08	327°59'57"
50	472819.67	2202880.91	13.08	335°30'45"
51	472831.57	2202875.49	13.08	342°58'39"
52	472844.08	2202871.66	15.4	351°38'18"
53	472859.32	2202869.42	14.24	308°31'40"
54	472868.19	2202858.28	9.82	38°28'6"
55	472875.88	2202864.39	6.2	128°30'55"
56	472872.02	2202869.24	11.1	5°28'46"
57	472883.07	2202870.3	13.08	12°59'5"
58	472895.82	2202873.24	13.08	20°29'58"
59	472908.07	2202877.82	13.08	27°59'42"
60	472919.62	2202883.96	13.08	35°30'44"

4. Режим использования земельного участка в границах защитной зоны

В соответствии с пунктом 1 статьи 34.1 Федерального закона от 25 июня 2002 года № 73-ФЗ «Об объектах культурного наследия (памятниках истории и культуры) народов Российской Федерации», в границах защитной зоны объекта культурного наследия запрещается строительство объектов капитального строительства и их реконструкция, связанная с изменением их параметров (высоты, количества этажей, площади), за исключением строительства и реконструкции линейных объектов.

Начальник управления государственной
охраны объектов культурного наследия
Белгородской области



Г.В. Акальева