



БЕЛГОРОДСКАЯ ОБЛАСТЬ
УПРАВЛЕНИЕ ГОСУДАРСТВЕННОЙ ОХРАНЫ ОБЪЕКТОВ
КУЛЬТУРНОГО НАСЛЕДИЯ БЕЛГОРОДСКОЙ ОБЛАСТИ

ПРИКАЗ

Белгород

« 25 » декабря 20 19 г.

№ 22-2010-3/ПКЗ

**Об утверждении графического описания местоположения границ
(с перечнем координат характерных точек) защитной зоны объекта культурного
наследия регионального значения «Дмитриевская церковь»,
расположенного по адресу: Белгородская область,
Старооскольский городской округ, с. Хорошилово, пер. Православный, 2**

В соответствии со статьей 34.1 Федерального закона от 25 июня 2002 года № 73-ФЗ «Об объектах культурного наследия (памятниках истории и культуры) народов Российской Федерации», подпунктом 3.1.4 Положения об управлении государственной охраны объектов культурного наследия области, утвержденным постановлением Правительства Белгородской области от 14 декабря 2015 года № 453-пп, в целях государственной охраны объектов культурного наследия (памятников истории и культуры), **п р и к а з ы в а ю:**

1. Утвердить графическое описание местоположения границ (с перечнем координат характерных точек) защитной зоны объекта культурного наследия регионального значения «Дмитриевская церковь», расположенного по адресу: Белгородская область, Старооскольский городской округ, с. Хорошилово, пер. Православный, 2, включенного в единый государственный реестр объектов культурного наследия (памятников истории и культуры) народов Российской Федерации в соответствии с решением исполнительного комитета Белгородского областного Совета народных депутатов от 28 августа 1986 года № 368 «Об утверждении дополнительного списка памятников истории и культуры, взятых под государственную охрану», согласно приложению к настоящему приказу.

2. Консультанту отдела государственной охраны, сохранения, использования и популяризации объектов культурного наследия (Уланская А.Е.) обеспечить:

- размещение настоящего приказа на сайте «Вестник нормативных правовых актов Белгородской области» в информационно-телекоммуникационной сети Интернет (www.zakon.belregion.ru) и на официальном сайте управления государственной охраны объектов культурного наследия области в информационно-телекоммуникационной сети Интернет (www.okn31.ru).

- размещение настоящего приказа в федеральной государственной информационной системе территориального планирования;

- направление копии настоящего приказа в управление федеральной службы государственной регистрации, кадастра и картографии по Белгородской области для внесения сведений в ЕГРН.

3. Контроль за исполнением настоящего приказа возложить на начальника отдела государственной охраны, сохранения, использования и популяризации объектов культурного наследия Лошакова К.А.

**Начальник управления государственной
охраны объектов культурного наследия
Белгородской области**



Г.В. Акапьева





Приложение
к приказу управления государственной
охраны объектов культурного наследия
Белгородской области
от «25» декабря 2019 г.
№ 24-2019/863

**Графическое описание местоположения границ
(с перечнем координат характерных точек) защитной зоны объекта культурного
наследия регионального значения «Дмитриевская церковь»,
расположенного по адресу: Белгородская область,
Старооскольский городской округ, с. Хорошилово, пер. Православный, 2**

1. Графическое описание местоположения границ защитной зоны



Условные обозначения

	территория ОКН	31:06:0509004	кадастровый номер квартала
	граница защитной зоны		граница земельного участка, включенная в ЕГРН
● 1-51	характерная точка границ защитной зоны		граница кадастрового квартала
:36	кадастровый номер земельного участка		

2. Описание местоположения границ защитной зоны

Границы защитной зоны объекта культурного наследия проходят на расстоянии 100 м от границ территории объекта культурного наследия. В местах прохождения границ защитной зоны по объектам капитального строительства (точки 13-16) границы защитной зоны проходят по внешним границам таких объектов.

3. Перечень координат характерных точек границ защитной зоны

Наименование поворотных точек	Координаты поворотных точек		Мера линии	Дирекционный угол
	X	Y		
1	469733.32	2221875.08	13.08	27°59'42"
2	469744.87	2221881.22	13.08	35°30'44"
3	469755.52	2221888.82	13.08	42°59'11"
4	469765.09	2221897.74	13.09	50°31'10"
5	469773.41	2221907.84	18.05	59°25'41"
6	469782.59	2221923.38	38.71	64°36'23"
7	469799.19	2221958.35	8.1	66°57'0"
8	469802.36	2221965.8	13.08	72°58'39"
9	469806.19	2221978.31	13.08	80°29'40"
10	469808.35	2221991.21	13.08	88°1'41"
11	469808.8	2222004.28	13.08	95°29'2"
12	469807.55	2222017.3	14.67	102°28'55"
13	469804.38	2222031.62	26.34	30°26'56"
14	469827.09	2222044.97	40.99	120°26'36"
15	469806.32	2222080.31	26.06	210°25'55"
16	469783.85	2222067.11	9.51	132°57'16"
17	469777.37	2222074.07	13.09	140°31'10"
18	469767.27	2222082.39	18.02	149°24'25"
19	469751.76	2222091.56	22.65	154°35'19"
20	469731.3	2222101.28	8.13	156°58'4"
21	469723.82	2222104.46	13.08	162°58'39"
22	469711.31	2222108.29	13.08	170°29'40"
23	469698.41	2222110.45	13.08	178°1'41"
24	469685.34	2222110.9	13.08	185°29'2"
25	469672.32	2222109.65	13.08	192°59'5"
26	469659.57	2222106.71	13.08	200°29'58"
27	469647.32	2222102.13	13.08	207°59'42"
28	469635.77	2222095.99	13.08	215°30'44"
29	469625.12	2222088.39	13.08	222°59'11"
30	469615.55	2222079.47	13.09	230°31'10"
31	469607.23	2222069.37	13.08	237°59'57"
32	469600.3	2222058.28	43.7	244°26'37"
33	469581.45	2222018.86	21.16	250°39'27"
34	469574.44	2221998.89	13.08	260°29'40"
35	469572.28	2221985.99	13.08	268°1'41"
36	469571.83	2221972.92	13.08	275°29'2"
37	469573.08	2221959.9	13.08	282°59'5"
38	469576.02	2221947.15	13.08	290°29'58"
39	469580.6	2221934.9	13.08	297°59'42"

Наименование поворотных точек	Координаты поворотных точек		Мера линии	Дирекционный угол
	X	Y		
40	469586.74	2221923.35	13.08	305°30'44"
41	469594.34	2221912.7	13.08	312°59'11"
42	469603.26	2221903.13	13.09	320°31'10"
43	469613.36	2221894.81	18.07	329°25'59"
44	469628.92	2221885.62	22.66	334°37'21"
45	469649.39	2221875.91	8.07	336°57'35"
46	469656.82	2221872.75	13.08	342°58'39"
47	469669.33	2221868.92	13.08	350°29'40"
48	469682.23	2221866.76	13.08	358°1'41"
49	469695.3	2221866.31	13.08	5°29'2"
50	469708.32	2221867.56	13.08	12°59'5"
51	469721.07	2221870.5	13.08	20°29'58"

4. Режим использования земельного участка в границах защитной зоны

В соответствии с пунктом 1 статьи 34.1 Федерального закона от 25 июня 2002 года № 73-ФЗ «Об объектах культурного наследия (памятниках истории и культуры) народов Российской Федерации», в границах защитной зоны объекта культурного наследия запрещается строительство объектов капитального строительства и их реконструкция, связанная с изменением их параметров (высоты, количества этажей, площади), за исключением строительства и реконструкции линейных объектов.

Начальник управления государственной
охраны объектов культурного наследия
Белгородской области



Г.В. Акапьева