



БЕЛГОРОДСКАЯ ОБЛАСТЬ
УПРАВЛЕНИЕ ГОСУДАРСТВЕННОЙ ОХРАНЫ ОБЪЕКТОВ
КУЛЬТУРНОГО НАСЛЕДИЯ БЕЛГОРОДСКОЙ ОБЛАСТИ

П Р И К А З

Белгород

« 15 » декабря 20 19 г.

№ 24-20/03/1860

**Об утверждении графического описания местоположения границ
(с перечнем координат характерных точек) защитной зоны объекта культурного
наследия регионального значения «Николаевская церковь»,
расположенного по адресу: Белгородская область,
Старооскольский городской округ, с. Незнамово, ул. Центральная, 16**

В соответствии со статьей 34.1 Федерального закона от 25 июня 2002 года № 73-ФЗ «Об объектах культурного наследия (памятниках истории и культуры) народов Российской Федерации», подпунктом 3.1.4 Положения об управлении государственной охраны объектов культурного наследия области, утвержденным постановлением Правительства Белгородской области от 14 декабря 2015 года № 453-пп, в целях государственной охраны объектов культурного наследия (памятников истории и культуры), **п р и к а з ы в а ю:**

1. Утвердить графическое описание местоположения границ (с перечнем координат характерных точек) защитной зоны объекта культурного наследия регионального значения «Николаевская церковь», расположенного по адресу: Белгородская область, Старооскольский городской округ, с. Незнамово, ул. Центральная, 16, включенного в единый государственный реестр объектов культурного наследия (памятников истории и культуры) народов Российской Федерации в соответствии с решением исполнительного комитета Белгородского областного Совета народных депутатов от 28 августа 1986 года № 368 «Об утверждении дополнительного списка памятников истории и культуры, взятых под государственную охрану», согласно приложению к настоящему приказу.

2. Консультанту отдела государственной охраны, сохранения, использования и популяризации объектов культурного наследия (Уланская А.Е.) обеспечить:

- размещение настоящего приказа на сайте «Вестник нормативных правовых актов Белгородской области» в информационно-телекоммуникационной сети Интернет (www.zakon.belregion.ru) и на официальном сайте управления государственной охраны объектов культурного наследия области в информационно-телекоммуникационной сети Интернет (www.okn31.ru).

- размещение настоящего приказа в федеральной государственной информационной системе территориального планирования;

- направление копии настоящего приказа в управление федеральной службы государственной регистрации, кадастра и картографии по Белгородской области для внесения сведений в ЕГРН.

3. Контроль за исполнением настоящего приказа возложить на начальника отдела государственной охраны, сохранения, использования и популяризации объектов культурного наследия Лошакова К.А.

**Начальник управления государственной
охраны объектов культурного наследия
Белгородской области**



Г.В. Акапьева








Приложение
к приказу управления государственной
охраны объектов культурного наследия
Белгородской области
от «25» декабря 2019 г.
№ 25-20/03/260

**Графическое описание местоположения границ
(с перечнем координат характерных точек) защитной зоны объекта культурного
наследия регионального значения «Николаевская церковь»,
расположенного по адресу: Белгородская область,
Старооскольский городской округ, с. Незнамово, ул. Центральная, 16**

1. Графическое описание местоположения границ защитной зоны



Условные обозначения

- | | | | |
|---|--|--|--|
|  | территория ОКН |  | 31:05:0402001 кадастровый номер квартала |
|  | граница защитной зоны |  | граница земельного участка,
включенная в ЕГРН |
|  | 1-61 характерная точка границ
защитной зоны |  | граница кадастрового
квартала |
|  | :107 кадастровый номер земельного участка | | |

2. Описание местоположения границ защитной зоны

Границы защитной зоны объекта культурного наследия проходят на расстоянии 100 м от границ территории объекта культурного наследия. В местах прохождения границ защитной зоны по объектам капитального строительства (точки 8-11, 13-16, 43-48, 57-60) границы защитной зоны проходят по внешним границам таких объектов.

3. Перечень координат характерных точек границ защитной зоны

Наименование поворотных точек	Координаты поворотных точек		Мера линии	Дирекционный угол
	X	Y		
1	468992.17	2211195.33	13.08	20°29'58"
2	469004.42	2211199.91	13.08	27°59'42"
3	469015.97	2211206.05	13.08	35°30'44"
4	469026.62	2211213.65	13.08	42°59'11"
5	469036.19	2211222.57	13.09	50°31'10"
6	469044.51	2211232.67	13.08	57°59'57"
7	469051.44	2211243.76	10.41	65°28'42"
8	469055.76	2211253.23	5.26	343°39'56"
9	469060.81	2211251.75	15.16	73°40'51"
10	469065.07	2211266.3	4.74	164°5'16"
11	469060.51	2211267.6	10.06	79°3'30"
12	469062.42	2211277.48	18.51	82°10'34"
13	469064.94	2211295.82	3.17	340°39'0"
14	469067.93	2211294.77	9.55	76°33'36"
15	469070.15	2211304.06	4.22	160°19'7"
16	469066.18	2211305.48	13.28	82°4'38"
17	469068.01	2211318.63	13.08	88°1'41"
18	469068.46	2211331.7	13.08	95°29'2"
19	469067.21	2211344.72	13.08	102°59'5"
20	469064.27	2211357.47	13.08	110°29'58"
21	469059.69	2211369.72	13.08	117°59'42"
22	469053.55	2211381.27	13.08	125°30'44"
23	469045.95	2211391.92	13.08	132°59'11"
24	469037.03	2211401.49	13.09	140°31'10"
25	469026.93	2211409.81	13.08	147°59'57"
26	469015.84	2211416.74	13.08	155°30'45"
27	469003.94	2211422.16	13.08	162°58'39"
28	468991.43	2211425.99	13.08	170°29'40"
29	468978.53	2211428.15	22.12	171°59'40"
30	468956.63	2211431.23	16.7	176°58'48"
31	468939.95	2211432.11	13.08	185°29'2"
32	468926.93	2211430.86	13.08	192°59'5"
33	468914.18	2211427.92	13.08	200°29'58"
34	468901.93	2211423.34	13.08	207°59'42"
35	468890.38	2211417.2	13.08	215°30'44"
36	468879.73	2211409.6	13.08	222°59'11"
37	468870.16	2211400.68	13.09	230°31'10"
38	468861.84	2211390.58	13.08	237°59'57"
39	468854.91	2211379.49	13.08	245°30'45"

Наименование поворотных точек	Координаты поворотных точек		Мера линии	Дирекционный угол
	X	Y		
40	468849.49	2211367.59	13.08	252°58'39"
41	468845.66	2211355.08	9.47	259°28'23"
42	468843.93	2211345.77	29.26	262°10'58"
43	468839.95	2211316.78	21	176°56'33"
44	468818.98	2211317.9	21.06	266°58'43"
45	468817.87	2211296.87	12.18	356°53'35"
46	468830.03	2211296.21	24.84	260°45'27"
47	468826.04	2211271.69	14.75	349°38'59"
48	468840.55	2211269.04	16.67	291°30'5"
49	468846.66	2211253.53	13.08	297°59'42"
50	468852.8	2211241.98	13.08	305°30'44"
51	468860.4	2211231.33	13.08	312°59'11"
52	468869.32	2211221.76	13.09	320°31'10"
53	468879.42	2211213.44	13.08	327°59'57"
54	468890.51	2211206.51	13.08	335°30'45"
55	468902.41	2211201.09	22.5	345°41'31"
56	468924.21	2211195.53	26.55	352°7'12"
57	468950.51	2211191.89	51.87	261°50'36"
58	468943.15	2211140.54	18.45	351°51'55"
59	468961.41	2211137.93	53.45	81°50'49"
60	468968.99	2211190.84	10.54	8°27'10"
61	468979.42	2211192.39	13.08	12°59'5"

4. Режим использования земельного участка в границах защитной зоны

В соответствии с пунктом 1 статьи 34.1 Федерального закона от 25 июня 2002 года № 73-ФЗ «Об объектах культурного наследия (памятниках истории и культуры) народов Российской Федерации», в границах защитной зоны объекта культурного наследия запрещается строительство объектов капитального строительства и их реконструкция, связанная с изменением их параметров (высоты, количества этажей, площади), за исключением строительства и реконструкции линейных объектов.

Начальник управления государственной
охраны объектов культурного наследия
Белгородской области

Г.В. Акапьева