



БЕЛГОРОДСКАЯ ОБЛАСТЬ
УПРАВЛЕНИЕ ГОСУДАРСТВЕННОЙ ОХРАНЫ ОБЪЕКТОВ
КУЛЬТУРНОГО НАСЛЕДИЯ БЕЛГОРОДСКОЙ ОБЛАСТИ

ПРИКАЗ

Белгород

« 25 » декабря 20 19 г.

№ 22-20/03/Р61

**Об утверждении графического описания местоположения границ
(с перечнем координат характерных точек) защитной зоны объекта культурного
наследия регионального значения «Дмитриевская церковь»,
расположенного по адресу: Белгородская область,
Старооскольский городской округ, с. Дмитриевка, ул. Садовая, 61**

В соответствии со статьей 34.1 Федерального закона от 25 июня 2002 года № 73-ФЗ «Об объектах культурного наследия (памятниках истории и культуры) народов Российской Федерации», подпунктом 3.1.4 Положения об управлении государственной охраны объектов культурного наследия области, утвержденным постановлением Правительства Белгородской области от 14 декабря 2015 года № 453-пп, в целях государственной охраны объектов культурного наследия (памятников истории и культуры), **п р и к а з ы в а ю:**

1. Утвердить графическое описание местоположения границ (с перечнем координат характерных точек) защитной зоны объекта культурного наследия регионального значения «Дмитриевская церковь», расположенного по адресу: Белгородская область, Старооскольский городской округ, с. Дмитриевка, ул. Садовая, 61, включенного в единый государственный реестр объектов культурного наследия (памятников истории и культуры) народов Российской Федерации в соответствии с решением исполнительного комитета Белгородского областного Совета народных депутатов от 28 августа 1986 года № 368 «Об утверждении дополнительного списка памятников истории и культуры, взятых под государственную охрану», согласно приложению к настоящему приказу.

2. Консультанту отдела государственной охраны, сохранения, использования и популяризации объектов культурного наследия (Уланская А.Е.) обеспечить:

- размещение настоящего приказа на сайте «Вестник нормативных правовых актов Белгородской области» в информационно-телекоммуникационной сети Интернет (www.zakon.belregion.ru) и на официальном сайте управления государственной охраны объектов культурного наследия области в информационно-телекоммуникационной сети Интернет (www.okn31.ru).

- размещение настоящего приказа в федеральной государственной информационной системе территориального планирования;

- направление копии настоящего приказа в управление федеральной службы государственной регистрации, кадастра и картографии по Белгородской области для внесения сведений в ЕГРН.

3. Контроль за исполнением настоящего приказа возложить на начальника отдела государственной охраны, сохранения, использования и популяризации объектов культурного наследия Лошакова К.А.

**Начальник управления государственной
охраны объектов культурного наследия
Белгородской области**

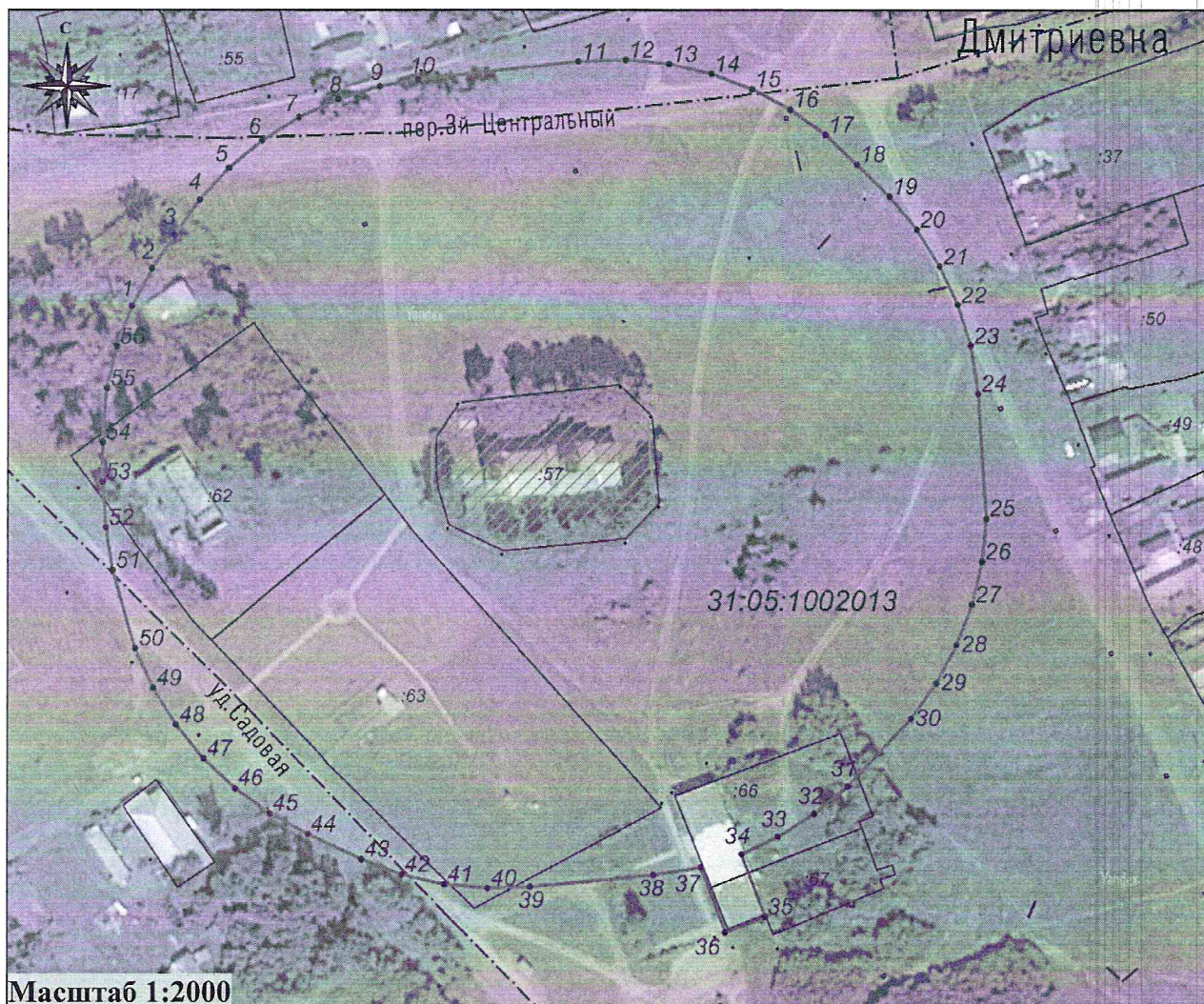


Г.В. Акапьева





Приложение
к приказу управления государственной
охраны объектов культурного наследия
Белгородской области
 от «*15*» *декабря* 2019 г.
 № *101-20/03/1861*

Графическое описание местоположения границ
(с перечнем координат характерных точек) защитной зоны объекта культурного
наследия регионального значения «Дмитриевская церковь»,
расположенного по адресу: Белгородская область,
Старооскольский городской округ, с. Дмитриевка, ул. Садовая, 61

1. Графическое описание местоположения границ защитной зоны



Условные обозначения

- | | | | |
|---|--|--|-------------------------------|
|  | территория ОКН | 31:05:1002013 | кадастровый номер квартала |
|  | граница защитной зоны |  | граница земельного участка, |
| ● 1-56 | характерная точка границ защитной зоны |  | включенная в ЕГРН |
| :63 | кадастровый номер земельного участка | | граница кадастрового квартала |

2. Описание местоположения границ защитной зоны

Границы защитной зоны объекта культурного наследия проходят на расстоянии 100 м от границ территории объекта культурного наследия. В местах прохождения границ защитной зоны по объектам капитального строительства (точки 34-37) границы защитной зоны проходят по внешним границам таких объектов.

3. Перечень координат характерных точек границ защитной зоны

Наименование поворотных точек	Координаты поворотных точек		Мера линии	Дирекционный угол
	X	Y		
1	464074.86	2224817.47	13.09	28°4'20"
2	464086.41	2224823.63	12.24	33°28'9"
3	464096.62	2224830.38	13.08	35°30'44"
4	464107.27	2224837.98	13.08	42°59'11"
5	464116.84	2224846.9	13.09	50°31'10"
6	464125.16	2224857	13.08	57°59'57"
7	464132.09	2224868.09	13.08	65°30'45"
8	464137.51	2224879.99	13.08	72°58'39"
9	464141.34	2224892.5	11.97	80°11'0"
10	464143.38	2224904.29	48.09	83°36'44"
11	464148.73	2224952.08	14.19	87°41'53"
12	464149.3	2224966.26	13.08	95°29'2"
13	464148.05	2224979.28	13.08	102°59'5"
14	464145.11	2224992.03	13.08	110°29'58"
15	464140.53	2225004.28	13.08	117°59'42"
16	464134.39	2225015.83	13.08	125°30'44"
17	464126.79	2225026.48	13.08	132°59'11"
18	464117.87	2225036.05	13.67	134°4'52"
19	464108.36	2225045.87	13.09	140°31'10"
20	464098.26	2225054.19	13.08	147°59'57"
21	464087.17	2225061.12	13.08	155°30'45"
22	464075.27	2225066.54	13.08	162°58'39"
23	464062.76	2225070.37	14.67	170°58'50"
24	464048.27	2225072.67	37.67	176°9'52"
25	464010.68	2225075.19	13.08	185°29'2"
26	463997.66	2225073.94	13.08	192°59'5"
27	463984.91	2225071.00	13.08	200°29'58"
28	463972.66	2225066.42	13.08	207°59'42"
29	463961.11	2225060.28	13.08	215°30'44"
30	463950.46	2225052.68	27.87	223°12'41"
31	463930.15	2225033.6	13.09	230°31'10"
32	463921.83	2225023.5	13.08	237°59'57"
33	463914.9	2225012.41	12.1	244°10'34"
34	463909.63	2225001.52	20.28	159°3'13"
35	463890.69	2225008.77	12.85	249°1'35"
36	463886.09	2224996.77	21.05	339°2'33"
37	463905.75	2224989.24	14.32	260°55'9"
38	463903.49	2224975.1	37.11	264°28'47"
39	463899.92	2224938.16	12.68	268°8'47"

Наименование поворотных точек	Координаты поворотных точек		Мера линии	Дирекционный угол
	X	Y		
40	463899.51	2224925.49	13.08	275°29'2"
41	463900.76	2224912.47	13.08	282°59'5"
42	463903.7	2224899.72	13.08	290°29'58"
43	463908.28	2224887.47	17.99	295°22'57"
44	463915.99	2224871.22	13.08	297°59'42"
45	463922.13	2224859.67	13.08	305°30'44"
46	463929.73	2224849.02	13.08	312°59'11"
47	463938.65	2224839.45	13.09	320°31'10"
48	463948.75	2224831.13	13.08	327°59'57"
49	463959.84	2224824.2	13.08	335°30'45"
50	463971.74	2224818.78	24.49	343°30'41"
51	463995.22	2224811.83	13.08	350°29'40"
52	464008.12	2224809.67	13.68	355°53'25"
53	464021.76	2224808.69	11.86	359°54'12"
54	464033.62	2224808.67	16.29	4°34'36"
55	464049.86	2224809.97	13.08	12°59'5"
56	464062.61	2224812.91	13.07	20°25'3"

4. Режим использования земельного участка в границах защитной зоны

В соответствии с пунктом 1 статьи 34.1 Федерального закона от 25 июня 2002 года № 73-ФЗ «Об объектах культурного наследия (памятниках истории и культуры) народов Российской Федерации», в границах защитной зоны объекта культурного наследия запрещается строительство объектов капитального строительства и их реконструкция, связанная с изменением их параметров (высоты, количества этажей, площади), за исключением строительства и реконструкции линейных объектов.

Начальник управления государственной
охраны объектов культурного наследия
Белгородской области

Г.В. Акапьева