



БЕЛГОРОДСКАЯ ОБЛАСТЬ
УПРАВЛЕНИЕ ГОСУДАРСТВЕННОЙ ОХРАНЫ ОБЪЕКТОВ
КУЛЬТУРНОГО НАСЛЕДИЯ БЕЛГОРОДСКОЙ ОБЛАСТИ

ПРИКАЗ

Белгород

«25» декабря 2019 г.

№ 22-20103/865

**Об утверждении графического описания местоположения границ
(с перечнем координат характерных точек) защитной зоны объекта культурного
наследия федерального значения «Крестовоздвиженская церковь»,
расположенного по адресу: Белгородская область, г. Старый Оскол,
ул. Зои Космодемьянской, 15/2**

В соответствии со статьей 34.1 Федерального закона от 25 июня 2002 года № 73-ФЗ «Об объектах культурного наследия (памятниках истории и культуры) народов Российской Федерации», подпунктом 3.1.4 Положения об управлении государственной охраны объектов культурного наследия области, утвержденным постановлением Правительства Белгородской области от 14 декабря 2015 года № 453-пп, в целях государственной охраны объектов культурного наследия (памятников истории и культуры), **п р и к а з ы в а ю**:

1. Утвердить графическое описание местоположения границ (с перечнем координат характерных точек) защитной зоны объекта культурного наследия регионального значения «Крестовоздвиженская церковь», расположенного по адресу: Белгородская область, г. Старый Оскол, ул. Зои Космодемьянской, 15/2, включенного в единый государственный реестр объектов культурного наследия (памятников истории и культуры) народов Российской Федерации в соответствии с постановлением Совета Министров РСФСР от 4 декабря 1974 года № 624 «О дополнении и частичном изменении постановления Совета Министров РСФСР от 30 августа 1960 г. № 1327 «О дальнейшем улучшении дела охраны памятников культуры в РСФСР», согласно приложению к настоящему приказу.

2. Консультанту отдела государственной охраны, сохранения, использования и популяризации объектов культурного наследия (Уланская А.Е.) обеспечить:

- размещение настоящего приказа на сайте «Вестник нормативных правовых актов Белгородской области» в информационно-телекоммуникационной сети Интернет (www.zakon.belregion.ru) и на официальном сайте управления государственной охраны объектов культурного наследия области в информационно-телекоммуникационной сети Интернет (www.okn31.ru).

- размещение настоящего приказа в федеральной государственной информационной системе территориального планирования;

- направление копии настоящего приказа в управление федеральной службы государственной регистрации, кадастра и картографии по Белгородской области для внесения сведений в ЕГРН.

3. Контроль за исполнением настоящего приказа возложить на начальника отдела государственной охраны, сохранения, использования и популяризации объектов культурного наследия Лошакова К.А.

**Начальник управления государственной
охраны объектов культурного наследия
Белгородской области**



Г.В. Акапьева





Приложение
к приказу управления государственной
охраны объектов культурного наследия
Белгородской области
от «25» декабря 2019 г.
№ 22-20103/865

**Графическое описание местоположения границ
(с перечнем координат характерных точек) защитной зоны объекта культурного
наследия федерального значения «Крестовоздвиженская церковь»,
расположенного по адресу: Белгородская область, г. Старый Оскол,
ул. Зои Космодемьянской, 15/2**

1. Графическое описание местоположения границ защитной зоны



Условные обозначения

	территория ОКН	31:06:0312004	кадастровый номер квартала
	граница защитной зоны		граница земельного участка, включенная в ЕГРН
● 1-69	характерная точка границ защитной зоны		граница кадастрового квартала
:19	кадастровый номер земельного участка		

2. Описание местоположения границ защитной зоны

Границы защитной зоны объекта культурного наследия проходят на расстоянии 100 м от границ территории объекта культурного наследия. В местах прохождения границ защитной зоны по объектам капитального строительства (точки 9-12, 21-23, 30-33, 45-48, 56-58, 62-65) границы защитной зоны проходят по внешним границам таких объектов.

3. Перечень координат характерных точек границ защитной зоны

Наименование поворотных точек	Координаты поворотных точек		Мера линии	Дирекционный угол
	X	Y		
1	471197.99	2205155.46	13.08	20°29'58"
2	471210.24	2205160.04	13.08	27°59'42"
3	471221.79	2205166.18	13.08	35°30'44"
4	471232.44	2205173.78	13.08	43°0'59"
5	471242.00	2205182.70	13.08	50°29'30"
6	471250.32	2205192.79	14.01	58°15'1"
7	471257.69	2205204.7	18.04	62°17'3"
8	471266.08	2205220.67	7.5	65°55'44"
9	471269.14	2205227.52	7.24	6°35'5"
10	471276.33	2205228.35	7.95	96°34'15"
11	471275.42	2205236.25	3.1	186°28'59"
12	471272.34	2205235.9	8.75	72°59'36"
13	471274.90	2205244.27	13.08	80°29'40"
14	471277.06	2205257.17	16.85	89°6'57"
15	471277.32	2205274.02	30.01	93°53'52"
16	471275.28	2205303.96	9.31	96°35'54"
17	471274.21	2205313.21	13.07	102°59'40"
18	471271.27	2205325.95	13.08	110°29'58"
19	471266.69	2205338.2	13.09	118°2'1"
20	471260.54	2205349.75	13.63	125°46'37"
21	471252.57	2205360.81	8.55	98°48'44"
22	471251.26	2205369.26	5.61	191°55'50"
23	471245.77	2205368.10	15.62	139°17'0"
24	471233.93	2205378.29	13.08	147°59'57"
25	471222.84	2205385.22	13.08	155°28'21"
26	471210.94	2205390.65	13.08	163°1'10"
27	471198.43	2205394.47	13.08	170°29'40"
28	471185.53	2205396.63	13.09	177°59'9"
29	471172.45	2205397.09	6.67	183°21'4"
30	471165.79	2205396.70	3.76	98°24'36"
31	471165.24	2205400.42	17.74	189°22'38"
32	471147.74	2205397.53	2.07	279°27'44"
33	471148.08	2205395.49	16.48	184°10'29"
34	471131.64	2205394.29	13.08	185°29'2"
35	471118.62	2205393.04	13.07	192°59'40"
36	471105.88	2205390.10	13.08	200°29'58"
37	471093.63	2205385.52	13.08	207°59'42"
38	471082.08	2205379.38	13.08	215°30'44"

Наименование поворотных точек	Координаты поворотных точек		Мера линии	Дирекционный угол
	X	Y		
39	471071.43	2205371.78	13.08	222°59'11"
40	471061.86	2205362.86	13.09	230°31'10"
41	471053.54	2205352.76	13.08	237°59'57"
42	471046.61	2205341.67	13.08	245°28'21"
43	471041.18	2205329.77	13.08	253°1'10"
44	471037.36	2205317.26	10.5	260°31'11"
45	471035.63	2205306.9	5.48	191°28'26"
46	471030.26	2205305.81	5.62	281°29'23"
47	471031.38	2205300.3	3.74	8°9'6"
48	471035.08	2205300.83	9.55	267°57'31"
49	471034.74	2205291.29	4.09	272°56'47"
50	471034.95	2205287.21	25.92	274°16'11"
51	471036.88	2205261.36	13.08	275°31'39"
52	471038.14	2205248.34	13.08	282°59'5"
53	471041.08	2205235.59	13.08	290°29'58"
54	471045.66	2205223.34	13.08	297°59'42"
55	471051.80	2205211.79	12.42	304°2'8"
56	471058.75	2205201.50	9	280°14'11"
57	471060.35	2205192.64	4.28	10°21'52"
58	471064.56	2205193.41	8.62	305°27'37"
59	471069.56	2205186.39	13.08	313°2'54"
60	471078.49	2205176.83	13.08	320°27'28"
61	471088.58	2205168.5	16.44	324°51'34"
62	471102.02	2205159.04	22.08	281°58'17"
63	471106.60	2205137.44	21.05	11°58'57"
64	471127.19	2205141.81	9.58	101°59'25"
65	471125.20	2205151.18	11.83	355°6'13"
66	471136.99	2205150.17	13.08	357°59'3"
67	471150.06	2205149.71	22.21	4°0'3"
68	471172.22	2205151.26	13.08	5°31'39"
69	471185.24	2205152.52	13.08	12°59'5"

4. Режим использования земельного участка в границах защитной зоны

В соответствии с пунктом 1 статьи 34.1 Федерального закона от 25 июня 2002 года № 73-ФЗ «Об объектах культурного наследия (памятниках истории и культуры) народов Российской Федерации», в границах защитной зоны объекта культурного наследия запрещается строительство объектов капитального строительства и их реконструкция, связанная с изменением их параметров (высоты, количества этажей, площади), за исключением строительства и реконструкции линейных объектов.

Начальник управления государственной
охраны объектов культурного наследия
Белгородской области



Г.В. Акапьева