



БЕЛГОРОДСКАЯ ОБЛАСТЬ
УПРАВЛЕНИЕ ГОСУДАРСТВЕННОЙ ОХРАНЫ ОБЪЕКТОВ
КУЛЬТУРНОГО НАСЛЕДИЯ БЕЛГОРОДСКОЙ ОБЛАСТИ

ПРИКАЗ

Белгород

«24» декабря 2019 г.

№ 22-20103/838

**Об утверждении графического описания местоположения границ
(с перечнем координат характерных точек) защитной зоны объекта культурного
наследия регионального значения «Дом купца Алексеева», расположенного
по адресу: Белгородская область, Прохоровский район,
п. Прохоровка, ул. Советская, д. 150**

В соответствии со статьей 34.1 Федерального закона от 25 июня 2002 года № 73-ФЗ «Об объектах культурного наследия (памятниках истории и культуры) народов Российской Федерации», подпунктом 3.1.4 Положения об управлении государственной охраны объектов культурного наследия области, утвержденным постановлением Правительства Белгородской области от 14 декабря 2015 года № 453-пп, в целях государственной охраны объектов культурного наследия (памятников истории и культуры), **п р и к а з ы в а ю:**

1. Утвердить графическое описание местоположения границ (с перечнем координат характерных точек) защитной зоны объекта культурного наследия регионального значения «Дом купца Алексеева», расположенного по адресу: Белгородская область, Прохоровский район, п. Прохоровка, ул. Советская, 150, включенного в единый государственный реестр объектов культурного наследия (памятников истории и культуры) народов Российской Федерации в соответствии с постановлением Губернатора Белгородской области № 178 от 08 сентября 2004 года «Об утверждении дополнительного списка объектов культурного наследия Белгородской области», согласно приложению к настоящему приказу.

2. Консультанту отдела государственной охраны, сохранения, использования и популяризации объектов культурного наследия (Смолякова С.Г.) обеспечить:

- размещение настоящего приказа на сайте «Вестник нормативных правовых актов Белгородской области» в информационно-телекоммуникационной сети Интернет (www.zakon.belregion.ru) и на официальном сайте управления государственной охраны объектов культурного наследия области в информационно-телекоммуникационной сети Интернет (www.okn31.ru).

- размещение настоящего приказа в федеральной государственной информационной системе территориального планирования;

- направление копии настоящего приказа в управление федеральной службы государственной регистрации, кадастра и картографии по Белгородской области для внесения сведений в ЕГРН.

3. Контроль за исполнением настоящего приказа возложить на начальника отдела государственной охраны, сохранения, использования и популяризации объектов культурного наследия Лошакова К.А.

**Начальник управления государственной
охраны объектов культурного наследия
Белгородской области**



Г.В. Акапьева





Приложение
к приказу управления государственной
охраны объектов культурного наследия
Белгородской области
от «24» декабря 2019 г.
№ 24-дс/03/838

**Графическое описание местоположения границ
(с перечнем координат характерных точек) защитной зоны объекта культурного
наследия регионального значения «Дом купца Алексеева», расположенного
по адресу: Белгородская область, Прохоровский район,
п. Прохоровка, ул. Советская, 150**

1. Графическое описание местоположения границ защитной зоны



Условные обозначения

	территория ОКН	31:02:1002014	кадастровый номер квартала
	граница защитной зоны		граница земельного участка, включенная в ЕГРН
● 1-76	характерная точка границ защитной зоны		граница кадастрового квартала
:90	кадастровый номер земельного участка		

2. Описание местоположения границ защитной зоны

Границы защитной зоны объекта культурного наследия проходят на расстоянии 100 м от границ территории объекта культурного наследия. В местах прохождения границ защитной зоны по объектам капитального строительства (точки 3-11, 13-16, 17-20, 21-24, 26-29, 30-35, 36-39, 47-49, 53-55, 60-64, 66-70, 71-73) границы защитной зоны проходят по внешним границам таких объектов.

3. Перечень координат характерных точек границ защитной зоны

Наименование поворотных точек	Координаты поворотных точек		Мера линии	Дирекционный угол
	X	Y		
1	443758.83	1337534.21	13.08	357°59'3"
2	443771.9	1337533.75	17.6	5°42'26"
3	443789.41	1337535.5	6.27	300°46'32"
4	443792.62	1337530.11	4.09	14°26'38"
5	443796.58	1337531.13	3.08	29°8'41"
6	443799.27	1337532.63	4.48	76°18'18"
7	443800.33	1337536.98	2.99	346°14'34"
8	443803.23	1337536.27	2.8	77°0'19"
9	443803.86	1337539	5.72	347°3'28"
10	443809.43	1337537.72	5.32	76°57'24"
11	443810.63	1337542.9	12.28	28°1'32"
12	443821.47	1337548.67	13.08	35°28'35"
13	443832.12	1337556.26	9.81	345°14'29"
14	443841.61	1337553.76	12.53	75°29'12"
15	443844.75	1337565.89	2.12	165°30'15"
16	443842.7	1337566.42	12.11	50°52'1"
17	443850.34	1337575.81	21.58	344°11'9"
18	443871.1	1337569.93	31.5	74°10'37"
19	443879.69	1337600.24	16.01	164°11'32"
20	443864.29	1337604.6	22.96	73°22'20"
21	443870.86	1337626.6	34.04	340°2'13"
22	443902.85	1337614.98	12.75	70°0'5"
23	443907.21	1337626.96	35.54	160°1'30"
24	443873.81	1337639.1	13.77	81°18'38"
25	443875.89	1337652.71	9.2	88°0'20"
26	443876.21	1337661.9	41.08	340°1'48"
27	443914.82	1337647.87	12.86	70°2'36"
28	443919.21	1337659.96	46.64	160°1'49"
29	443875.37	1337675.89	10.26	104°41'12"
30	443872.77	1337685.81	15.13	69°59'4"
31	443877.95	1337700.03	7.91	160°3'14"

Наименование поворотных точек	Координаты поворотных точек		Мера линии	Дирекционный угол
	X	Y		
32	443870.51	1337702.73	2.56	121°53'11"
33	443869.16	1337704.9	6.2	73°41'56"
34	443870.9	1337710.85	10.02	163°38'45"
35	443861.29	1337713.67	10.59	119°35'25"
36	443856.06	1337722.88	29.53	72°10'21"
37	443865.1	1337750.99	11.16	162°8'58"
38	443854.48	1337754.41	22.73	252°10'14"
39	443847.52	1337732.77	16.88	138°47'41"
40	443834.82	1337743.89	13.09	148°1'20"
41	443823.72	1337750.82	13.08	155°30'45"
42	443811.82	1337756.24	20.47	163°49'53"
43	443792.16	1337761.94	27	164°34'45"
44	443766.13	1337769.12	16.42	169°30'39"
45	443749.98	1337772.11	13.09	178°1'46"
46	443736.9	1337772.56	13.08	185°29'2"
47	443723.88	1337771.31	12.49	168°7'23"
48	443711.66	1337773.88	5.9	258°3'40"
49	443710.44	1337768.11	12.33	200°30'25"
50	443698.89	1337763.79	13.09	208°2'1"
51	443687.34	1337757.64	13.08	215°28'35"
52	443676.69	1337750.05	13.41	222°47'38"
53	443666.85	1337740.94	6.75	167°51'28"
54	443660.25	1337742.36	14.06	254°1'35"
55	443656.38	1337728.84	13.08	237°57'43"
56	443649.44	1337717.75	13.09	245°31'50"
57	443644.02	1337705.84	13.08	252°58'39"
58	443640.19	1337693.33	28.5	257°49'35"
59	443634.18	1337665.47	10.03	261°6'37"
60	443632.63	1337655.56	8.63	167°4'30"
61	443624.22	1337657.49	55.83	257°3'41"
62	443611.72	1337603.08	13.64	347°4'28"
63	443625.01	1337600.03	34.47	77°3'23"
64	443632.73	1337633.62	18.35	280°50'18"
65	443636.18	1337615.6	13.09	290°29'3"
66	443640.76	1337603.34	3.93	271°53'40"
67	443640.89	1337599.41	13.58	260°30'10"
68	443638.65	1337586.02	10.77	350°29'6"
69	443649.27	1337584.24	3.47	80°32'15"

Наименование поворотных точек	Координаты поворотных точек		Мера линии	Дирекционный угол
	X	Y		
70	443649.84	1337587.66	21.27	310°16'16"
71	443663.59	1337571.43	11.24	256°21'34"
72	443660.94	1337560.51	23.57	346°21'10"
73	443683.84	1337554.95	13.29	342°15'36"
74	443696.5	1337550.9	39.11	343°44'33"
75	443734.05	1337539.95	9.1	349°40'41"
76	443743	1337538.32	16.35	345°26'43"

4. Режим использования земельного участка в границах защитной зоны

В соответствии с пунктом 1 статьи 34.1 Федерального закона от 25 июня 2002 года № 73-ФЗ «Об объектах культурного наследия (памятниках истории и культуры) народов Российской Федерации», в границах защитной зоны объекта культурного наследия запрещается строительство объектов капитального строительства и их реконструкция, связанная с изменением их параметров (высоты, количества этажей, площади), за исключением строительства и реконструкции линейных объектов.

Начальник управления государственной
охраны объектов культурного наследия
Белгородской области



Г.В. Акапьева