



БЕЛГОРОДСКАЯ ОБЛАСТЬ  
УПРАВЛЕНИЕ ГОСУДАРСТВЕННОЙ ОХРАНЫ ОБЪЕКТОВ  
КУЛЬТУРНОГО НАСЛЕДИЯ БЕЛГОРОДСКОЙ ОБЛАСТИ

ПРИКАЗ

Белгород

«25» декабря 2019 г.

№ 22-20/03/842

**Об утверждении графического описания местоположения границ (с перечнем координат характерных точек) защитной зоны объекта культурного наследия регионального значения «Здание гимназии», расположенного по адресу: Белгородская область, Прохоровский район, с. Радьковка, ул. Школьная, 20**

В соответствии со статьей 34.1 Федерального закона от 25 июня 2002 года № 73-ФЗ «Об объектах культурного наследия (памятниках истории и культуры) народов Российской Федерации», подпунктом 3.1.4 Положения об управлении государственной охраны объектов культурного наследия области, утвержденным постановлением Правительства Белгородской области от 14 декабря 2015 года № 453-пп, в целях государственной охраны объектов культурного наследия (памятников истории и культуры), **п р и к а з ы в а ю:**

1. Утвердить графическое описание местоположения границ (с перечнем координат характерных точек) защитной зоны объекта культурного наследия регионального значения «Здание гимназии», расположенного по адресу: Белгородская область, с. Радьковка, ул. Школьная, 20, включенного в единый государственный реестр объектов культурного наследия (памятников истории и культуры) народов Российской Федерации в соответствии с постановлением главы администрации Белгородской области № 229 от 12 мая 1997 года «Об утверждении дополнительного списка памятников истории и культуры, принимаемых на государственную охрану», согласно приложению к настоящему приказу.

2. Консультанту отдела государственной охраны, сохранения, использования и популяризации объектов культурного наследия (Смолякова С.Г.) обеспечить:

- размещение настоящего приказа на сайте «Вестник нормативных правовых актов Белгородской области» в информационно-телекоммуникационной сети Интернет ([www.zakon.belregion.ru](http://www.zakon.belregion.ru)) и на официальном сайте управления государственной охраны объектов культурного наследия области в информационно-телекоммуникационной сети Интернет ([www.okn31.ru](http://www.okn31.ru)).

- размещение настоящего приказа в федеральной государственной информационной системе территориального планирования;

- направление копии настоящего приказа в управление федеральной службы государственной регистрации, кадастра и картографии по Белгородской области для внесения сведений в ЕГРН.

3. Контроль за исполнением настоящего приказа возложить на начальника отдела государственной охраны, сохранения, использования и популяризации объектов культурного наследия Лошакова К.А.

**Начальник управления государственной  
охраны объектов культурного наследия  
Белгородской области**

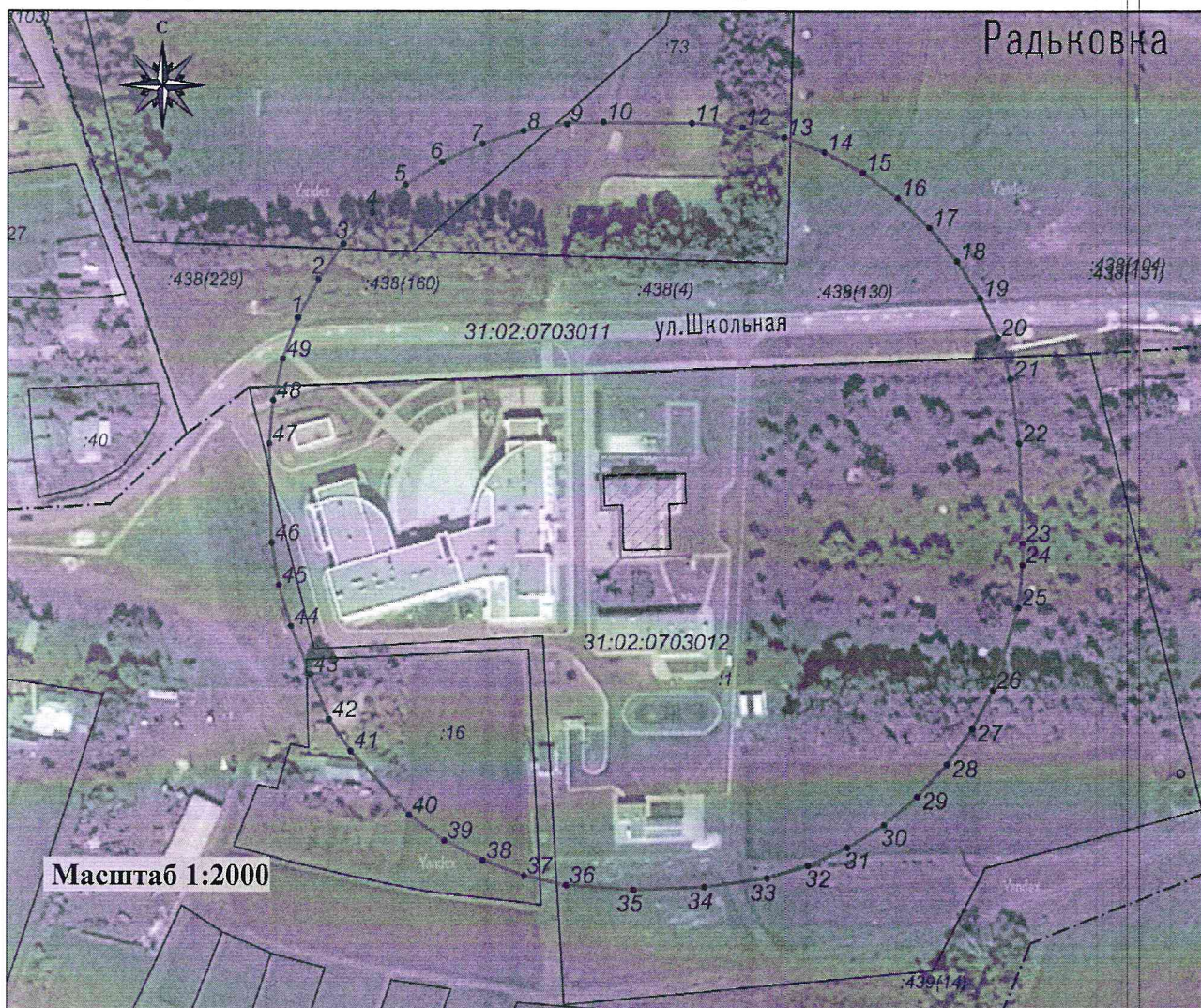


**Г.В. Акапьева**





**Приложение**  
к приказу управления государственной  
охраны объектов культурного наследия  
Белгородской области  
от «25» декабря 2019 г.  
№ 22-20/03/842

**Графическое описание местоположения границ  
(с перечнем координат характерных точек) защитной зоны объекта культурного  
наследия регионального значения «Здание гимназии», расположенного  
по адресу: Белгородская область, Прохоровский район,  
с. Радьковка, ул. Школьная, 20**

**1. Графическое описание местоположения границ защитной зоны**



**Условные обозначения**

	территория ОКН	<b>31:02:1002014</b>	кадастровый номер квартала
	граница защитной зоны		граница земельного участка, включенная в ЕГРН
● 1-76	характерная точка границ защитной зоны		граница кадастрового квартала
:90	кадастровый номер земельного участка		

## 2. Описание местоположения границ защитной зоны

Границы защитной зоны объекта культурного наследия проходят на расстоянии 100 м от границ территории объекта культурного наследия.

## 3. Перечень координат характерных точек границ защитной зоны

Наименование поворотных точек	Координаты поворотных точек		Мера линии	Дирекционный угол
	X	Y		
1	449890.73	1354754.13	13.08	27°59'42"
2	449902.28	1354760.27	13.08	35°28'35"
3	449912.93	1354767.86	13.09	43°1'7"
4	449922.5	1354776.79	13.08	50°29'30"
5	449930.82	1354786.88	13.08	57°59'57"
6	449937.75	1354797.97	13.08	65°30'45"
7	449943.17	1354809.87	13.08	72°58'39"
8	449947.00	1354822.38	13.09	80°30'6"
9	449949.16	1354835.29	10.84	87°21'23"
10	449949.66	1354846.12	26.62	90°28'24"
11	449949.44	1354872.74	15.31	94°52'20"
12	449948.14	1354887.99	13.08	102°59'5"
13	449945.20	1354900.74	13.08	110°29'58"
14	449940.62	1354912.99	13.08	117°59'42"
15	449934.48	1354924.54	13.08	125°30'44"
16	449926.88	1354935.19	13.08	133°0'59"
17	449917.96	1354944.75	13.08	140°29'30"
18	449907.87	1354953.07	13.09	147°59'7"
19	449896.77	1354960.01	13.08	155°30'45"
20	449884.87	1354965.43	13.08	163°1'10"
21	449872.36	1354969.25	19.64	172°21'53"
22	449852.89	1354971.86	30.03	178°2'3"
23	449822.88	1354972.89	6.5	179°54'42"
24	449816.38	1354972.90	13.08	185°29'2"
25	449803.36	1354971.65	26.11	196°44'28"
26	449778.36	1354964.13	13.08	207°59'42"
27	449766.81	1354957.99	13.08	215°30'44"
28	449756.16	1354950.39	13.08	222°59'11"
29	449746.59	1354941.47	13.08	230°29'30"
30	449738.27	1354931.38	13.09	238°1'20"
31	449731.34	1354920.28	13.08	245°30'45"
32	449725.92	1354908.38	13.08	252°58'39"
33	449722.09	1354895.87	19.1	262°14'5"
34	449719.51	1354876.95	21.38	267°41'39"
35	449718.65	1354855.59	20.12	273°28'36"
36	449719.87	1354835.51	13.09	283°1'38"
37	449722.82	1354822.76	13.08	290°29'58"

Наименование поворотных точек	Координаты поворотных точек		Мера линии	Дирекционный угол
	X	Y		
38	449727.40	1354810.51	13.08	297°59'42"
39	449733.54	1354798.96	13.08	305°28'35"
40	449741.13	1354788.31	26.1	316°46'10"
41	449760.15	1354770.43	11.46	324°52'51"
42	449769.52	1354763.84	14.79	337°2'25"
43	449783.14	1354758.07	15.64	338°2'31"
44	449797.65	1354752.22	13.08	343°1'10"
45	449810.16	1354748.4	13.08	350°29'40"
46	449823.06	1354746.24	29.66	358°16'50"
47	449852.71	1354745.35	13.08	5°29'2"
48	449865.73	1354746.6	13.09	13°1'38"
49	449878.48	1354749.55	13.08	20°29'58"

#### 4. Режим использования земельного участка в границах защитной зоны

В соответствии с пунктом 1 статьи 34.1 Федерального закона от 25 июня 2002 года № 73-ФЗ «Об объектах культурного наследия (памятниках истории и культуры) народов Российской Федерации», в границах защитной зоны объекта культурного наследия запрещается строительство объектов капитального строительства и их реконструкция, связанная с изменением их параметров (высоты, количества этажей, площади), за исключением строительства и реконструкции линейных объектов.

Начальник управления государственной  
охраны объектов культурного наследия  
Белгородской области

Г.В. Акапьева