



БЕЛГОРОДСКАЯ ОБЛАСТЬ
УПРАВЛЕНИЕ ГОСУДАРСТВЕННОЙ ОХРАНЫ ОБЪЕКТОВ
КУЛЬТУРНОГО НАСЛЕДИЯ БЕЛГОРОДСКОЙ ОБЛАСТИ

ПРИКАЗ

Белгород

« 13 » *сентября* 20 *20* г.

№ *22-24/58*

Об утверждении графического описания местоположения границ (с перечнем координат характерных точек) защитной зоны объекта культурного наследия регионального значения «Здание, где в уездном училище в 1881-1884 гг. учился советский ботаник-физиолог, член-корреспондент Академии наук УССР В.Н. Любименко», расположенного по адресу: Белгородская область, Новооскольский городской округ (ранее – Новооскольский район), г. Новый Оскол, ул. Володарского, 26

В соответствии со статьей 34.1 Федерального закона от 25 июня 2002 года № 73-ФЗ «Об объектах культурного наследия (памятниках истории и культуры) народов Российской Федерации», подпунктом 3.1.4 Положения об управлении государственной охраны объектов культурного наследия области, утвержденным постановлением Правительства Белгородской области от 14 декабря 2015 года № 453-пп, в целях государственной охраны объектов культурного наследия (памятников истории и культуры), **п р и к а з ы в а ю:**

1. Утвердить графическое описание местоположения границ (с перечнем координат характерных точек) защитной зоны объекта культурного наследия регионального значения «Здание, где в уездном училище в 1881-1884 гг. учился советский ботаник-физиолог, член-корреспондент Академии наук УССР В.Н. Любименко», расположенного по адресу: Белгородская область, Новооскольский городской округ (ранее – Новооскольский район), г. Новый Оскол, ул. Володарского, 26, включенного в единый государственный реестр объектов культурного наследия (памятников истории и культуры) народов Российской Федерации в соответствии с решением исполнительного комитета Белгородского областного совета народных депутатов от 28 августа 1986 года № 368 «Об утверждении дополнительного списка памятников истории и культуры, взятых под государственную охрану», согласно приложению к настоящему приказу.

2. Консультанту отдела государственного учета и регулирования градостроительной деятельности (Велижанина Ю.Б.) обеспечить:

- размещение настоящего приказа на сайте «Вестник нормативных правовых актов Белгородской области» в информационно-телекоммуникационной сети Интернет (www.zakon.belregion.ru) и на официальном сайте управления государственной охраны объектов культурного

наследия области в информационно-телекоммуникационной сети Интернет (www.okn31.ru).

- размещение настоящего приказа в федеральной государственной информационной системе территориального планирования;

- направление копии настоящего приказа в управление федеральной службы государственной регистрации, кадастра и картографии по Белгородской области для внесения сведений в ЕГРН.

3. Контроль за исполнением настоящего приказа возложить на начальника отдела государственного учета и регулирования градостроительной деятельности Кулабухова А.В.

**Начальник управления государственной
охраны объектов культурного наследия
Белгородской области**







Г.В. Акапьева

Приложение
к приказу управления государственной
охраны объектов культурного наследия
Белгородской области
 от « 13 » сентября 2020 г.
 № дд-д4/51

Графическое описание местоположения границ
(с перечнем координат характерных точек) защитной зоны объекта
культурного наследия регионального значения
«Здание, где в уездном училище в 1881-1884 гг. учился советский ботаник-
физиолог, член-корреспондент Академии наук УССР В.Н. Любименко»,
расположенного по адресу: Белгородская область, Новооскольский
городской округ (ранее – Новооскольский район), г. Новый Оскол,
ул. Володарского, 26

1. Графическое описание местоположения границ защитной зоны



	территория ОКН	31:19:1106009	кадастровый номер квартала
	граница защитной зоны		граница земельного участка, включенная в ЕГРН
● 1-85	характерная точка границ защитной зоны		граница кадастрового квартала
:47	кадастровый номер земельного участка		

2. Описание местоположения границ защитной зоны

Границы защитной зоны объекта культурного наследия проходят на расстоянии 100 м от границ территории объекта культурного наследия. В местах прохождения границ защитной зоны по объектам капитального строительства (точки 1-4, 9-12, 13-15, 18-21, 23-25, 30-32, 33-36, 44-47, 50-53, 55-58, 60-63, 69-72, 77-83) границы защитной зоны проходят по внешним границам таких объектов.

3. Перечень координат характерных точек границ защитной зоны

Наименование поворотных точек	Координаты поворотных точек		Мера линии	Дирекционный угол
	X	Y		
1	413391.16	2206009.8	8.14	296°18'48"
2	413394.77	2206002.5	5.36	26°22'25"
3	413399.57	2206004.88	4.09	116°15'7"
4	413397.76	2206008.55	10.84	25°45'40"
5	413407.52	2206013.26	13.08	20°29'58"
6	413419.77	2206017.84	13.09	28°2'1"
7	413431.32	2206023.99	36.82	31°14'47"
8	413462.8	2206043.09	6.54	35°32'15"
9	413468.12	2206046.89	9.46	291°0'9"
10	413471.51	2206038.06	13.34	20°56'53"
11	413483.97	2206042.83	13.93	110°59'3"
12	413478.98	2206055.84	11.23	46°50'26"
13	413486.66	2206064.03	9.03	29°27'41"
14	413494.52	2206068.47	3.89	117°33'10"
15	413492.72	2206071.92	10.46	57°57'56"
16	413498.27	2206080.79	13.08	65°30'45"
17	413503.69	2206092.69	16.87	74°42'11"
18	413508.14	2206108.96	20.15	27°21'12"
19	413526.04	2206118.22	11.27	117°21'38"
20	413520.86	2206128.23	12.42	207°22'10"
21	413509.83	2206122.52	8.67	88°0'57"
22	413510.13	2206131.18	15.75	96°46'55"
23	413508.27	2206146.82	2.55	28°4'20"
24	413510.52	2206148.02	10.03	117°13'45"
25	413505.93	2206156.94	13.09	110°29'3"
26	413501.35	2206169.2	20.02	115°26'19"
27	413492.75	2206187.28	13.08	117°59'42"
28	413486.61	2206198.83	13.08	125°30'44"
29	413479.01	2206209.48	11.94	129°2'58"
30	413471.49	2206218.75	7.75	117°25'28"
31	413467.92	2206225.63	2.05	208°33'57"
32	413466.12	2206224.65	9.58	136°21'13"
33	413459.19	2206231.26	5.43	28°21'28"
34	413463.97	2206233.84	29.32	117°54'8"
35	413450.25	2206259.75	23.11	207°29'47"
36	413429.75	2206249.08	13.49	162°48'1"
37	413416.86	2206253.07	13.08	170°29'40"

Наименование поворотных точек	Координаты поворотных точек		Мера линии	Дирекционный угол
	X	Y		
38	413403.96	2206255.23	13.08	177°59'3"
39	413390.89	2206255.69	13.08	185°31'39"
40	413377.87	2206254.43	13.08	192°59'5"
41	413365.12	2206251.49	13.08	200°29'58"
42	413352.87	2206246.91	13.08	207°59'42"
43	413341.32	2206240.77	8.85	212°23'48"
44	413333.85	2206236.03	5.8	118°38'31"
45	413331.07	2206241.12	9.33	207°13'26"
46	413322.77	2206236.85	5.74	296°28'32"
47	413325.33	2206231.71	8.21	206°56'22"
48	413318.01	2206227.99	8.4	209°22'21"
49	413310.69	2206223.87	13.08	215°30'44"
50	413300.04	2206216.27	6.64	115°47'36"
51	413297.15	2206222.25	18.12	209°14'20"
52	413281.34	2206213.4	11.65	299°45'25"
53	413287.12	2206203.29	7.81	230°30'15"
54	413282.15	2206197.26	14.56	238°47'59"
55	413274.61	2206184.81	12.28	210°39'34"
56	413264.05	2206178.55	5.98	301°27'24"
57	413267.17	2206173.45	3.61	30°49'39"
58	413270.27	2206175.3	12.37	253°53'43"
59	413266.84	2206163.42	15.32	258°33'29"
60	413263.8	2206148.4	7.83	215°26'8"
61	413257.42	2206143.86	2.75	304°47'14"
62	413258.99	2206141.6	0.77	33°53'46"
63	413259.63	2206142.03	6.54	305°5'58"
64	413263.39	2206136.68	13.97	275°0'31"
65	413264.61	2206122.76	13.08	282°59'5"
66	413267.55	2206110.01	18.38	292°2'40"
67	413274.45	2206092.97	33.56	297°17'53"
68	413289.84	2206063.15	18.87	302°42'48"
69	413300.04	2206047.27	6.18	207°33'35"
70	413294.56	2206044.41	7.69	297°33'51"
71	413298.12	2206037.59	7.94	27°32'0"
72	413305.16	2206041.26	7.14	314°39'34"
73	413310.18	2206036.18	13.08	320°29'30"
74	413320.27	2206027.86	8.68	326°44'57"
75	413327.53	2206023.1	3.48	297°0'24"
76	413329.11	2206020	2.12	207°46'15"
77	413327.23	2206019.01	10.32	297°42'24"
78	413332.03	2206009.87	11.95	27°43'22"
79	413342.61	2206015.43	7.51	343°22'25"
80	413349.81	2206013.28	11.9	212°59'44"
81	413339.83	2206006.8	7.65	303°2'45"
82	413344	2206000.39	18.51	34°44'45"
83	413359.21	2206010.94	9.58	351°28'19"

Наименование поворотных точек	Координаты поворотных точек		Мера линии	Дирекционный угол
	X	Y		
84	413368.68	2206009.52	13.08	358°1'41"
85	413381.75	2206009.07	9.44	4°26'9"

4. Режим использования земельного участка в границах защитной зоны

В соответствии с пунктом 1 статьи 34.1 Федерального закона от 25 июня 2002 года № 73-ФЗ «Об объектах культурного наследия (памятниках истории и культуры) народов Российской Федерации», в границах защитной зоны объекта культурного наследия запрещается строительство объектов капитального строительства и их реконструкция, связанная с изменением их параметров (высоты, количества этажей, площади), за исключением строительства и реконструкции линейных объектов.

**Начальник управления государственной
охраны объектов культурного наследия
Белгородской области**



Г.В. Акапьева