



БЕЛГОРОДСКАЯ ОБЛАСТЬ
УПРАВЛЕНИЕ ГОСУДАРСТВЕННОЙ ОХРАНЫ ОБЪЕКТОВ
КУЛЬТУРНОГО НАСЛЕДИЯ БЕЛГОРОДСКОЙ ОБЛАСТИ

ПРИКАЗ

Белгород

«13» января 2020 г.

№ 22-24/49

Об утверждении графического описания местоположения границ (с перечнем координат характерных точек) защитной зоны объекта культурного наследия регионального значения «Здание, где 27 декабря 1917 года проходил съезд делегатов от волостей, образовавший Новооскольский уездный совет рабочих, солдатских и крестьянских депутатов. Здесь в июле 1918 года состоялось I-е заседание уездного комитета РКП (б)», расположенного по адресу: Белгородская область, Новооскольский городской округ (ранее – Новооскольский район), г. Новый Оскол, ул. Центральная, 6

В соответствии со статьей 34.1 Федерального закона от 25 июня 2002 года № 73-ФЗ «Об объектах культурного наследия (памятниках истории и культуры) народов Российской Федерации», подпунктом 3.1.4 Положения об управлении государственной охраны объектов культурного наследия области, утвержденным постановлением Правительства Белгородской области от 14 декабря 2015 года № 453-пп, в целях государственной охраны объектов культурного наследия (памятников истории и культуры), **п р и к а з ы в а ю:**

1. Утвердить графическое описание местоположения границ (с перечнем координат характерных точек) защитной зоны объекта культурного наследия регионального значения «Здание, где 27 декабря 1917 года проходил съезд делегатов от волостей, образовавший Новооскольский уездный совет рабочих, солдатских и крестьянских депутатов. Здесь в июле 1918 года состоялось I-е заседание уездного комитета РКП (б)», расположенного по адресу: Белгородская область, Новооскольский городской округ (ранее – Новооскольский район), г. Новый Оскол, ул. Центральная, 6, включенного в единый государственный реестр объектов культурного наследия (памятников истории и культуры) народов Российской Федерации в соответствии с решением исполнительного комитета Белгородского областного совета народных депутатов от 28 августа 1986 года № 368 «Об утверждении дополнительного списка памятников истории и культуры, взятых под государственную охрану», согласно приложению к настоящему приказу.

2. Консультанту отдела государственного учета и регулирования градостроительной деятельности (Велижанина Ю.Б.) обеспечить:

- размещение настоящего приказа на сайте «Вестник нормативных правовых актов Белгородской области» в информационно-

телекоммуникационной сети Интернет (www.zakon.belregion.ru) и на официальном сайте управления государственной охраны объектов культурного наследия области в информационно-телекоммуникационной сети Интернет (www.okn31.ru).

- размещение настоящего приказа в федеральной государственной информационной системе территориального планирования;

- направление копии настоящего приказа в управление федеральной службы государственной регистрации, кадастра и картографии по Белгородской области для внесения сведений в ЕГРН.

3. Контроль за исполнением настоящего приказа возложить на начальника отдела государственного учета и регулирования градостроительной деятельности Кулабухова А.В.

**Начальник управления государственной
охраны объектов культурного наследия
Белгородской области**



Г.В. Акапьева





Приложение
к приказу управления государственной
охраны объектов культурного наследия
Белгородской области
от «13» января 2020 г.
№ 22-24/49

**Графическое описание местоположения границ
(с перечнем координат характерных точек) защитной зоны объекта
культурного наследия регионального значения
«Здание, где 27 декабря 1917 года проходил съезд делегатов от волостей,
образовавший Новооскольский уездный совет рабочих, солдатских и
крестьянских депутатов. Здесь в июле 1918 года состоялось
I-е заседание уездного комитета РКП (б)», расположенного по адресу:
Белгородская область, Новооскольский городской округ (ранее –
Новооскольский район), г. Новый Оскол, ул. Центральная, 6**

1. Графическое описание местоположения границ защитной зоны



Условные обозначения

	территория ОКН	31:19:1106009	кадастровый номер квартала
	граница защитной зоны		граница земельного участка, включенная в ЕГРН
● 1-77	характерная точка границ защитной зоны		граница кадастрового квартала
:48	кадастровый номер земельного участка		

2. Описание местоположения границ защитной зоны

Границы защитной зоны объекта культурного наследия проходят на расстоянии 100 м от границ территории объекта культурного наследия. В местах прохождения границ защитной зоны по объектам капитального строительства (точки 6-8, 11-14, 21-23, 30-33, 36-40, 46-49, 50-55, 56-59, 60-63, 67-69) границы защитной зоны проходят по внешним границам таких объектов.

3. Перечень координат характерных точек границ защитной зоны


Наименование поворотных точек	Координаты поворотных точек		Мера линии	Дирекционный угол
	X	Y		
1	413410.42	2206085.21	13.08	20°29'58"
2	413422.67	2206089.79	13.08	27°59'42"
3	413434.22	2206095.93	13.08	35°30'44"
4	413444.87	2206103.53	13.08	42°59'11"
5	413454.44	2206112.45	13.46	50°43'42"
6	413462.96	2206122.87	9.16	25°56'59"
7	413471.2	2206126.88	5.73	115°59'1"
8	413468.69	2206132.03	14.96	64°32'53"
9	413475.12	2206145.54	13.08	73°1'10"
10	413478.94	2206158.05	20.39	83°11'6"
11	413481.36	2206178.3	11.29	27°52'53"
12	413491.34	2206183.58	19.21	117°52'20"
13	413482.36	2206200.56	2.89	207°48'16"
14	413479.8	2206199.21	10.86	102°59'12"
15	413477.36	2206209.79	19.9	112°28'49"
16	413469.75	2206228.18	37.97	118°10'41"
17	413451.82	2206261.65	19.3	123°41'53"
18	413441.11	2206277.71	13.08	132°59'11"
19	413432.19	2206287.28	13.08	140°29'30"
20	413422.1	2206295.6	17.15	149°47'12"
21	413407.28	2206304.23	5.34	121°45'18"
22	413404.47	2206308.77	3.89	205°14'53"
23	413400.95	2206307.11	15.1	161°59'6"
24	413386.59	2206311.78	13.08	170°32'15"
25	413373.69	2206313.93	13.08	177°59'3"
26	413360.62	2206314.39	13.08	185°29'2"
27	413347.6	2206313.14	13.08	192°59'5"
28	413334.85	2206310.2	12.91	198°20'12"
29	413322.6	2206306.14	6.95	207°18'6"
30	413316.42	2206302.95	4.53	117°21'27"
31	413314.34	2206306.97	13.18	207°42'43"
32	413302.67	2206300.84	4.39	297°5'24"
33	413304.67	2206296.93	22.7	210°6'40"
34	413285.03	2206285.54	5.7	210°7'8"
35	413280.1	2206282.68	12.68	214°33'18"
36	413269.66	2206275.49	6.32	116°48'30"
37	413266.81	2206281.13	22.94	206°23'51"
38	413246.26	2206270.93	14.45	297°13'16"

Наименование поворотных точек	Координаты поворотных точек		Мера линии	Дирекционный угол
	X	Y		
39	413252.87	2206258.08	7.5	235°55'42"
40	413248.67	2206251.87	7.99	239°36'52"
41	413244.63	2206244.98	13.09	245°31'50"
42	413239.21	2206233.07	6.04	248°32'0"
43	413237	2206227.45	7.08	256°46'7"
44	413235.38	2206220.56	2.86	239°45'28"
45	413233.94	2206218.09	2.75	209°55'33"
46	413231.56	2206216.72	5.72	295°56'14"
47	413234.06	2206211.58	3.04	211°57'55"
48	413231.48	2206209.97	3.26	302°4'47"
49	413233.21	2206207.21	11.59	266°35'13"
50	413232.52	2206195.64	6.01	210°3'51"
51	413227.32	2206192.63	12.01	301°41'30"
52	413233.63	2206182.41	4.38	285°29'45"
53	413234.8	2206178.19	2.53	208°5'8"
54	413232.57	2206177	9.28	298°13'16"
55	413236.96	2206168.82	11.36	290°30'31"
56	413240.94	2206158.18	5.3	213°9'2"
57	413236.5	2206155.28	8.74	303°8'41"
58	413241.28	2206147.96	4.08	33°6'22"
59	413244.7	2206150.19	15.09	298°19'53"
60	413251.86	2206136.91	1.78	213°46'45"
61	413250.38	2206135.92	3.29	302°34'41"
62	413252.15	2206133.15	1.77	357°24'43"
63	413253.92	2206133.07	21.12	298°49'21"
64	413264.1	2206114.57	13.08	305°30'44"
65	413271.7	2206103.92	13.08	312°59'11"
66	413280.62	2206094.35	6.76	320°31'11"
67	413285.84	2206090.05	7.33	294°15'22"
68	413288.85	2206083.37	3.9	24°12'3"
69	413292.41	2206084.97	11.08	328°0'59"
70	413301.81	2206079.1	12.11	329°41'8"
71	413312.26	2206072.99	14.31	347°19'24"
72	413326.22	2206069.85	13.08	350°29'40"
73	413339.12	2206067.69	13.08	358°1'41"
74	413352.19	2206067.24	13.08	5°29'2"
75	413365.21	2206068.49	13.08	12°59'5"
76	413377.96	2206071.43	13.08	20°29'58"
77	413390.21	2206076.01	22.21	24°28'33"

4. Режим использования земельного участка в границах защитной зоны

В соответствии с пунктом 1 статьи 34.1 Федерального закона от 25 июня 2002 года № 73-ФЗ «Об объектах культурного наследия (памятниках истории и культуры) народов Российской Федерации», в границах защитной зоны объекта культурного наследия запрещается строительство объектов капитального строительства и их реконструкция, связанная с изменением их параметров (высоты, количества этажей, площади), за исключением строительства и реконструкции линейных объектов.

**Начальник управления государственной
охраны объектов культурного наследия
Белгородской области**



Г.В. Акапьева