



БЕЛГОРОДСКАЯ ОБЛАСТЬ
УПРАВЛЕНИЕ ГОСУДАРСТВЕННОЙ ОХРАНЫ ОБЪЕКТОВ
КУЛЬТУРНОГО НАСЛЕДИЯ БЕЛГОРОДСКОЙ ОБЛАСТИ

ПРИКАЗ

Белгород

« 13 » *сентября* 20 *20* г.

№ *22-24/52*

**Об утверждении графического описания местоположения границ
(с перечнем координат характерных точек) защитной зоны объекта
культурного наследия местного (муниципального) значения
«Введенский храм», расположенного по адресу:
Белгородская область, Новооскольский городской округ (ранее –
Новооскольский район), с. Ольховатка**

В соответствии со статьей 34.1 Федерального закона от 25 июня 2002 года № 73-ФЗ «Об объектах культурного наследия (памятниках истории и культуры) народов Российской Федерации», подпунктом 3.1.4 Положения об управлении государственной охраны объектов культурного наследия области, утвержденным постановлением Правительства Белгородской области от 14 декабря 2015 года № 453-пп, в целях государственной охраны объектов культурного наследия (памятников истории и культуры), **п р и к а з ы в а ю:**

1. Утвердить графическое описание местоположения границ (с перечнем координат характерных точек) защитной зоны объекта культурного наследия местного (муниципального) значения «Введенский храм», расположенного по адресу: Белгородская область, Новооскольский городской округ (ранее – Новооскольский район), с. Ольховатка, включенного в единый государственный реестр объектов культурного наследия (памятников истории и культуры) народов Российской Федерации в соответствии с постановлением Губернатора Белгородской области от 8 сентября 2004 года № 178 «Об утверждении дополнительного списка объектов культурного наследия Белгородской области», согласно приложению к настоящему приказу.

2. Консультанту отдела государственного учета и регулирования градостроительной деятельности (Велижанина Ю.Б.) обеспечить:

- размещение настоящего приказа на сайте «Вестник нормативных правовых актов Белгородской области» в информационно-телекоммуникационной сети Интернет (www.zakon.belregion.ru) и на официальном сайте управления государственной охраны объектов культурного наследия области в информационно-телекоммуникационной сети Интернет (www.okn31.ru).

- размещение настоящего приказа в федеральной государственной информационной системе территориального планирования;

- направление копии настоящего приказа в управление федеральной службы государственной регистрации, кадастра и картографии по Белгородской области для внесения сведений в ЕГРН.

3. Контроль за исполнением настоящего приказа возложить на начальника отдела государственного учета и регулирования градостроительной деятельности Кулабухова А.В.

**Начальник управления государственной
охраны объектов культурного наследия
Белгородской области**



Г.В. Акапьева





Приложение
к приказу управления государственной
охраны объектов культурного наследия
Белгородской области
от «13» января 2020 г.
№ 22-24/52

**Графическое описание местоположения границ
(с перечнем координат характерных точек) защитной зоны объекта
культурного наследия местного (муниципального) значения
«Введенский храм», расположенного по адресу:
Белгородская область, Новооскольский городской округ (ранее –
Новооскольский район), с. Ольховатка**

1. Графическое описание местоположения границ защитной зоны



Условные обозначения

	территория ОКН	31:19:1301002	кадастровый номер квартала
	граница защитной зоны		граница земельного участка, включенная в ЕГРН
• 1-52	характерная точка границ защитной зоны		граница кадастрового квартала
:6	кадастровый номер земельного участка		

2. Описание местоположения границ защитной зоны

Границы защитной зоны объекта культурного наследия проходят на расстоянии 100 м от границ территории объекта культурного наследия. В местах прохождения границ защитной зоны по объектам капитального строительства (точки 40-43) границы защитной зоны проходят по внешним границам таких объектов.

3. Перечень координат характерных точек границ защитной зоны

Наименование поворотных точек	Координаты поворотных точек		Мера линии	Дирекционный угол
	X	Y		
1	409620.00	2197325.57	18.59	18°55'19"
2	409637.59	2197331.6	13.08	27°59'42"
3	409649.14	2197337.74	13.08	35°28'35"
4	409659.79	2197345.33	13.08	42°59'11"
5	409669.36	2197354.25	13.09	50°31'10"
6	409677.68	2197364.35	13.08	57°59'57"
7	409684.61	2197375.44	13.08	65°30'45"
8	409690.03	2197387.34	13.08	72°58'39"
9	409693.86	2197399.85	13.08	80°29'40"
10	409696.02	2197412.75	13.09	88°1'46"
11	409696.47	2197425.83	14.71	95°58'12"
12	409694.94	2197440.46	56.83	100°11'12"
13	409684.89	2197496.39	11.46	103°28'41"
14	409682.22	2197507.53	13.08	110°29'58"
15	409677.64	2197519.78	13.08	117°59'42"
16	409671.50	2197531.33	13.08	125°28'35"
17	409663.91	2197541.98	13.08	133°2'54"
18	409654.98	2197551.54	13.08	140°29'30"
19	409644.89	2197559.86	13.08	147°57'43"
20	409633.80	2197566.80	13.08	155°30'45"
21	409621.90	2197572.22	13.08	163°1'10"
22	409609.39	2197576.04	13.09	170°30'6"
23	409596.48	2197578.2	13.08	177°59'3"
24	409583.41	2197578.66	13.08	185°29'2"
25	409570.39	2197577.41	13.08	193°2'14"
26	409557.65	2197574.46	33.07	194°10'44"
27	409525.59	2197566.36	17.27	199°18'20"
28	409509.29	2197560.65	13.08	207°59'42"
29	409497.74	2197554.51	13.06	218°2'11"
30	409487.45	2197546.46	12.65	226°1'31"
31	409478.67	2197537.36	13.67	229°0'11"
32	409469.70	2197527.04	12.88	236°29'41"
33	409462.59	2197516.300	12.75	243°15'14"
34	409456.85	2197504.91	13.08	253°1'10"
35	409453.03	2197492.40	13.09	260°30'6"
36	409450.87	2197479.49	13.08	267°59'3"
37	409450.41	2197466.42	19.11	277°14'38"
38	409452.82	2197447.46	56.24	282°42'59"

Наименование поворотных точек	Координаты поворотных точек		Мера линии	Дирекционный угол
	X	Y		
39	409465.20	2197392.60	15.09	287°47'11"
40	409469.81	2197378.23	19.43	208°51'35"
41	409452.79	2197368.85	10.55	298°17'22"
42	409457.79	2197359.56	18.73	28°53'28"
43	409474.19	2197368.61	20.54	302°46'37"
44	409485.31	2197351.34	13.08	313°0'59"
45	409494.23	2197341.78	13.08	320°29'30"
46	409504.32	2197333.46	13.08	327°59'57"
47	409515.41	2197326.53	13.09	335°29'27"
48	409527.32	2197321.10	13.07	343°0'24"
49	409539.82	2197317.28	13.09	350°30'6"
50	409552.73	2197315.12	13.08	357°59'3"
51	409565.80	2197314.66	13.08	5°29'2"
52	409578.82	2197315.91	42.3	13°12'6"

4. Режим использования земельного участка в границах защитной зоны

В соответствии с пунктом 1 статьи 34.1 Федерального закона от 25 июня 2002 года № 73-ФЗ «Об объектах культурного наследия (памятниках истории и культуры) народов Российской Федерации», в границах защитной зоны объекта культурного наследия запрещается строительство объектов капитального строительства и их реконструкция, связанная с изменением их параметров (высоты, количества этажей, площади), за исключением строительства и реконструкции линейных объектов.

**Начальник управления государственной
охраны объектов культурного наследия
Белгородской области**



Г.В. Акапьева