



БЕЛГОРОДСКАЯ ОБЛАСТЬ
УПРАВЛЕНИЕ ГОСУДАРСТВЕННОЙ ОХРАНЫ ОБЪЕКТОВ
КУЛЬТУРНОГО НАСЛЕДИЯ БЕЛГОРОДСКОЙ ОБЛАСТИ

ПРИКАЗ

Белгород

«13» января 2020 г.

№ 22-24/44

**Об утверждении графического описания местоположения границ
(с перечнем координат характерных точек) защитной зоны объекта
культурного наследия регионального значения
«Покровский храм», расположенного по адресу:
Белгородская область, Новооскольский городской округ (ранее –
Новооскольский район), с. Тростенец, ул. Школьная, 10**

В соответствии со статьей 34.1 Федерального закона от 25 июня 2002 года № 73-ФЗ «Об объектах культурного наследия (памятниках истории и культуры) народов Российской Федерации», подпунктом 3.1.4 Положения об управлении государственной охраны объектов культурного наследия области, утвержденным постановлением Правительства Белгородской области от 14 декабря 2015 года № 453-пп, в целях государственной охраны объектов культурного наследия (памятников истории и культуры), **п р и к а з ы в а ю:**

1. Утвердить графическое описание местоположения границ (с перечнем координат характерных точек) защитной зоны объекта культурного наследия регионального значения «Покровский храм», расположенного по адресу: Белгородская область, Новооскольский городской округ (ранее – Новооскольский район), с. Тростенец, ул. Школьная, 10, включенного в единый государственный реестр объектов культурного наследия (памятников истории и культуры) народов Российской Федерации в соответствии с постановлением Губернатора Белгородской области от 8 сентября 2004 года № 178 «Об утверждении дополнительного списка объектов культурного наследия Белгородской области», согласно приложению к настоящему приказу.

2. Консультанту отдела государственного учета и регулирования градостроительной деятельности (Велижанина Ю.Б.) обеспечить:

- размещение настоящего приказа на сайте «Вестник нормативных правовых актов Белгородской области» в информационно-телекоммуникационной сети Интернет (www.zakon.belregion.ru) и на официальном сайте управления государственной охраны объектов культурного наследия области в информационно-телекоммуникационной сети Интернет (www.okn31.ru).

- размещение настоящего приказа в федеральной государственной информационной системе территориального планирования;

- направление копии настоящего приказа в управление федеральной службы государственной регистрации, кадастра и картографии по Белгородской области для внесения сведений в ЕГРН.

3. Контроль за исполнением настоящего приказа возложить на начальника отдела государственного учета и регулирования градостроительной деятельности Кулабухова А.В.

**Начальник управления государственной
охраны объектов культурного наследия
Белгородской области**

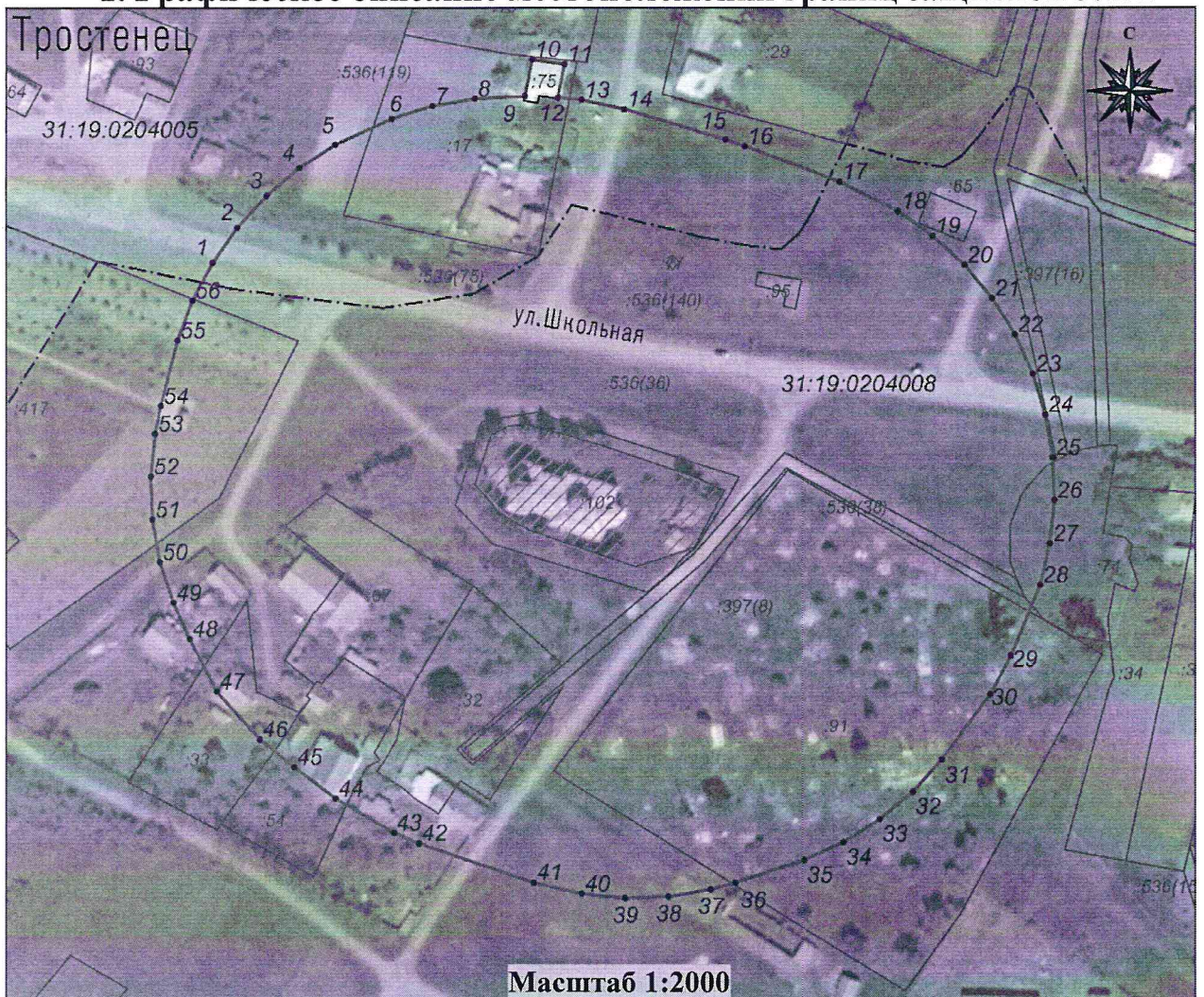


Г.В. Акапьева





Приложение
к приказу управления государственной
охраны объектов культурного наследия
Белгородской области
от « 13 » сентября 2020 г.
№ 22-24/44

Графическое описание местоположения границ
(с перечнем координат характерных точек) защитной зоны объекта
культурного наследия регионального значения
«Покровский храм», расположенного по адресу:
Белгородская область, Новооскольский городской округ (ранее –
Новооскольский район), с. Тростенец, ул. Школьная, 10

1. Графическое описание местоположения границ защитной зоны



Условные обозначения

	территория ОКН	31:19:0204008	кадастровый номер квартала
	граница защитной зоны		граница земельного участка, включенная в ЕГРН
● 1-56	характерная точка границ защитной зоны		граница кадастрового квартала
:91	кадастровый номер земельного участка		

2. Описание местоположения границ защитной зоны

Границы защитной зоны объекта культурного наследия проходят на расстоянии 100 м от границ территории объекта культурного наследия. В местах прохождения границ защитной зоны по объектам капитального строительства (точки 9-12) границы защитной зоны проходят по внешним границам таких объектов.

3. Перечень координат характерных точек границ защитной зоны

Наименование поворотных точек	Координаты поворотных точек		Мера линии	Дирекционный угол
	X	Y		
1	421947.11	2191719.61	13.08	35°30'44"
2	421957.76	2191727.21	13.08	42°59'11"
3	421967.33	2191736.13	13.08	50°29'30"
4	421975.65	2191746.22	13.08	57°59'57"
5	421982.58	2191757.31	19.08	65°2'47"
6	421990.63	2191774.61	13.08	72°58'39"
7	421994.46	2191787.12	13.08	80°29'40"
8	421996.62	2191800.02	15.03	86°56'56"
9	421997.42	2191815.03	11.39	11°11'29"
10	422008.59	2191817.24	9.91	97°57'0"
11	422007.22	2191827.05	10.42	191°10'49"
12	421997.00	2191825.03	7.22	95°28'54"
13	421996.31	2191832.22	13.08	103°2'14"
14	421993.36	2191844.96	32.08	106°44'25"
15	421984.12	2191875.68	6.25	108°34'48"
16	421982.13	2191881.60	30.88	110°19'48"
17	421971.40	2191910.56	19.9	116°1'27"
18	421962.67	2191928.44	13.08	125°30'44"
19	421955.07	2191939.09	13.08	132°59'11"
20	421946.15	2191948.66	13.08	140°29'30"
21	421936.06	2191956.98	13.09	148°1'20"
22	421924.96	2191963.91	13.08	155°28'21"
23	421913.06	2191969.34	13.08	163°1'10"
24	421900.55	2191973.16	13.08	170°29'40"
25	421887.65	2191975.32	13.08	177°59'3"
26	421874.58	2191975.78	13.08	185°31'39"
27	421861.56	2191974.52	13.08	192°59'5"
28	421848.81	2191971.58	23.32	202°24'29"
29	421827.25	2191962.69	13.08	207°59'42"
30	421815.70	2191956.55	24.6	216°41'17"
31	421795.97	2191941.85	13.08	223°0'59"
32	421786.41	2191932.93	13.08	230°29'30"
33	421778.09	2191922.84	13.09	238°1'20"
34	421771.16	2191911.74	13.08	245°28'21"
35	421765.73	2191899.84	22.17	251°58'25"
36	421758.87	2191878.76	7.67	254°34'4"
37	421756.83	2191871.37	13.08	260°29'40"
38	421754.67	2191858.47	13.08	268°1'41"

Наименование поворотных точек	Координаты поворотных точек		Мера линии	Дирекционный угол
	X	Y		
39	421754.22	2191845.40	13.08	275°29'2"
40	421755.47	2191832.38	14.97	283°31'31"
41	421758.97	2191817.83	36.71	288°50'58"
42	421770.83	2191783.09	8.45	291°49'35"
43	421773.97	2191775.25	20.51	300°8'23"
44	421784.27	2191757.51	15.88	306°34'26"
45	421793.73	2191744.76	13.52	307°58'17"
46	421802.05	2191734.10	19.58	317°29'2"
47	421816.48	2191720.87	17.9	332°22'32"
48	421832.34	2191712.57	12.14	336°23'32"
49	421843.46	2191707.71	13.21	340°46'9"
50	421855.93	2191703.36	13.08	350°29'40"
51	421868.83	2191701.20	13.08	357°59'3"
52	421881.90	2191700.74	13.08	5°31'39"
53	421894.92	2191702.00	8.59	11°41'21"
54	421903.33	2191703.74	20.63	14°27'13"
55	421923.31	2191708.89	13.08	20°29'58"
56	421935.56	2191713.47	13.08	27°59'42"

4. Режим использования земельного участка в границах защитной зоны

В соответствии с пунктом 1 статьи 34.1 Федерального закона от 25 июня 2002 года № 73-ФЗ «Об объектах культурного наследия (памятниках истории и культуры) народов Российской Федерации», в границах защитной зоны объекта культурного наследия запрещается строительство объектов капитального строительства и их реконструкция, связанная с изменением их параметров (высоты, количества этажей, площади), за исключением строительства и реконструкции линейных объектов.

Начальник управления государственной
охраны объектов культурного наследия
Белгородской области



Г.В. Акапьева