



БЕЛГОРОДСКАЯ ОБЛАСТЬ
УПРАВЛЕНИЕ ГОСУДАРСТВЕННОЙ ОХРАНЫ ОБЪЕКТОВ
КУЛЬТУРНОГО НАСЛЕДИЯ БЕЛГОРОДСКОЙ ОБЛАСТИ

ПРИКАЗ

Белгород

« 13 » сентября 2010 г.

№ 22-24/53

**Об утверждении графического описания местоположения границ
(с перечнем координат характерных точек) защитной зоны объекта
культурного наследия регионального значения
«Троицкий храм», расположенного по адресу:
Белгородская область, Новооскольский городской округ (ранее –
Новооскольский район), с. Беломестное**

В соответствии со статьей 34.1 Федерального закона от 25 июня 2002 года № 73-ФЗ «Об объектах культурного наследия (памятниках истории и культуры) народов Российской Федерации», подпунктом 3.1.4 Положения об управлении государственной охраны объектов культурного наследия области, утвержденным постановлением Правительства Белгородской области от 14 декабря 2015 года № 453-пп, в целях государственной охраны объектов культурного наследия (памятников истории и культуры), **п р и к а з ы в а ю:**

1. Утвердить графическое описание местоположения границ (с перечнем координат характерных точек) защитной зоны объекта культурного наследия регионального значения «Троицкий храм», расположенного по адресу: Белгородская область, Новооскольский городской округ (ранее – Новооскольский район), с. Беломестное, включенного в единый государственный реестр объектов культурного наследия (памятников истории и культуры) народов Российской Федерации в соответствии с постановлением Губернатора Белгородской области от 8 сентября 2004 года № 178 «Об утверждении дополнительного списка объектов культурного наследия Белгородской области», согласно приложению к настоящему приказу.

2. Консультанту отдела государственного учета и регулирования градостроительной деятельности (Велижанина Ю.Б.) обеспечить:

- размещение настоящего приказа на сайте «Вестник нормативных правовых актов Белгородской области» в информационно-телекоммуникационной сети Интернет (www.zakon.belregion.ru) и на официальном сайте управления государственной охраны объектов культурного наследия области в информационно-телекоммуникационной сети Интернет (www.okn31.ru).

- размещение настоящего приказа в федеральной государственной информационной системе территориального планирования;

- направление копии настоящего приказа в управление федеральной службы государственной регистрации, кадастра и картографии по Белгородской области для внесения сведений в ЕГРН.

3. Контроль за исполнением настоящего приказа возложить на начальника отдела государственного учета и регулирования градостроительной деятельности Кулабухова А.В.

**Начальник управления государственной
охраны объектов культурного наследия
Белгородской области**



Г.В. Акапьева





Приложение
к приказу управления государственной
охраны объектов культурного наследия
Белгородской области
от « 13 » января 2020 г.
№ 24-44/53

**Графическое описание местоположения границ
(с перечнем координат характерных точек) защитной зоны объекта
культурного наследия регионального значения
«Троицкий храм», расположенного по адресу:
Белгородская область, Новооскольский городской округ (ранее –
Новооскольский район), с. Беломестное**

1. Графическое описание местоположения границ защитной зоны



Условные обозначения

	территория ОКН	31:19:1304007	кадастровый номер квартала
	граница защитной зоны		граница земельного участка, включенная в ЕГРН
● 1-48	характерная точка границ защитной зоны		граница кадастрового квартала
:65	кадастровый номер земельного участка		

2. Описание местоположения границ защитной зоны

Границы защитной зоны объекта культурного наследия проходят на расстоянии 100 м от границ территории объекта культурного наследия. В местах прохождения границ защитной зоны по объектам капитального строительства (точки 45-47) границы защитной зоны проходят по внешним границам таких объектов.

3. Перечень координат характерных точек границ защитной зоны

Наименование поворотных точек	Координаты поворотных точек		Мера линии	Дирекционный угол
	X	Y		
1	405207.53	2196100.37	62.18	1°21'50"
2	405269.69	2196101.85	26.77	9°2'49"
3	405296.13	2196106.06	13.09	20°29'3"
4	405308.39	2196110.64	13.08	27°59'42"
5	405319.94	2196116.78	13.08	35°30'44"
6	405330.59	2196124.38	13.08	43°0'59"
7	405340.15	2196133.30	13.08	50°29'30"
8	405348.47	2196143.39	13.09	58°1'20"
9	405355.40	2196154.49	13.08	65°28'21"
10	405360.83	2196166.39	13.08	73°1'10"
11	405364.65	2196178.90	13.08	80°29'40"
12	405366.81	2196191.8	19.87	89°56'32"
13	405366.83	2196211.67	88.68	95°39'21"
14	405358.09	2196299.92	19.33	101°11'16"
15	405354.34	2196318.88	13.08	110°32'26"
16	405349.75	2196331.13	13.08	117°59'42"
17	405343.61	2196342.68	13.08	125°28'35"
18	405336.02	2196353.33	13.08	132°59'11"
19	405327.10	2196362.90	13.09	140°31'10"
20	405317.00	2196371.22	13.08	147°59'57"
21	405305.91	2196378.15	13.08	155°28'21"
22	405294.01	2196383.58	13.08	163°1'10"
23	405281.50	2196387.40	13.08	170°29'40"
24	405268.6	2196389.56	13.09	177°59'9"
25	405255.52	2196390.02	49.67	181°21'40"
26	405205.86	2196388.84	13.76	185°17'46"
27	405192.16	2196387.57	13.09	193°1'38"
28	405179.41	2196384.62	13.08	200°29'58"
29	405167.16	2196380.04	13.08	207°59'42"
30	405155.61	2196373.90	13.08	215°30'44"
31	405144.96	2196366.30	13.08	223°0'59"
32	405135.40	2196357.38	13.08	230°29'30"
33	405127.08	2196347.29	13.08	237°57'43"
34	405120.14	2196336.20	13.09	245°31'50"
35	405114.72	2196324.29	13.07	253°0'24"
36	405110.90	2196311.79	19.62	262°21'25"
37	405108.29	2196292.34	88.58	268°0'50"
38	405105.22	2196203.81	19.59	273°37'45"

Наименование поворотных точек	Координаты поворотных точек		Мера линии	Дирекционный угол
	X	Y		
39	405106.46	2196184.26	13.07	282°59'40"
40	405109.40	2196171.52	13.08	290°29'58"
41	405113.98	2196159.27	15.21	293°28'49"
42	405120.04	2196145.32	24.35	312°58'12"
43	405136.64	2196127.50	13.08	320°29'30"
44	405146.73	2196119.18	16.1	329°25'14"
45	405160.59	2196110.99	3.84	274°46'33"
46	405160.91	2196107.16	6.86	4°45'49"
47	405167.75	2196107.73	15.24	341°55'17"
48	405182.24	2196103.00	25.43	354°3'46"

4. Режим использования земельного участка в границах защитной зоны

В соответствии с пунктом 1 статьи 34.1 Федерального закона от 25 июня 2002 года № 73-ФЗ «Об объектах культурного наследия (памятниках истории и культуры) народов Российской Федерации», в границах защитной зоны объекта культурного наследия запрещается строительство объектов капитального строительства и их реконструкция, связанная с изменением их параметров (высоты, количества этажей, площади), за исключением строительства и реконструкции линейных объектов.

**Начальник управления государственной
охраны объектов культурного наследия
Белгородской области**



Г.В. Акапьева