



БЕЛГОРОДСКАЯ ОБЛАСТЬ

УПРАВЛЕНИЕ ГОСУДАРСТВЕННОЙ ОХРАНЫ ОБЪЕКТОВ
КУЛЬТУРНОГО НАСЛЕДИЯ БЕЛГОРОДСКОЙ ОБЛАСТИ

ПРИКАЗ

Белгород

«13» января 2020 г.

№ 22-24/41

**Об утверждении графического описания местоположения границ
(с перечнем координат характерных точек) защитной зоны объекта
культурного наследия регионального значения
«Успенская церковь. Построена в 1690 году. Каменная»,
расположенного по адресу: Белгородская область, Новооскольский
городской округ (ранее – Новооскольский район), г. Новый Оскол,
ул. Воровского, 14**

В соответствии со статьей 34.1 Федерального закона от 25 июня 2002 года № 73-ФЗ «Об объектах культурного наследия (памятниках истории и культуры) народов Российской Федерации», подпунктом 3.1.4 Положения об управлении государственной охраны объектов культурного наследия области, утвержденным постановлением Правительства Белгородской области от 14 декабря 2015 года № 453-пп, в целях государственной охраны объектов культурного наследия (памятников истории и культуры), **п р и к а з ы в а ю:**

1. Утвердить графическое описание местоположения границ (с перечнем координат характерных точек) защитной зоны объекта культурного наследия регионального значения «Успенская церковь. Построена в 1690 году. Каменная», расположенного по адресу: Белгородская область, Новооскольский городской округ (ранее – Новооскольский район), г. Новый Оскол, ул. Воровского, 14, включенного в единый государственный реестр объектов культурного наследия (памятников истории и культуры) народов Российской Федерации в соответствии с решением исполнительного комитета Белгородского областного Совета депутатов трудящихся от 27 ноября 1966 года № 589 «О состоянии и мерах улучшения охраны памятников истории и культуры в области», согласно приложению к настоящему приказу.

2. Консультанту отдела государственного учета и регулирования градостроительной деятельности (Велижанина Ю.Б.) обеспечить:

- размещение настоящего приказа на сайте «Вестник нормативных правовых актов Белгородской области» в информационно-телекоммуникационной сети Интернет (www.zakon.belregion.ru) и на официальном сайте управления государственной охраны объектов культурного наследия области в информационно-телекоммуникационной сети Интернет (www.okn31.ru).

- размещение настоящего приказа в федеральной государственной информационной системе территориального планирования;
- направление копии настоящего приказа в управление федеральной службы государственной регистрации, кадастра и картографии по Белгородской области для внесения сведений в ЕГРН.

3. Контроль за исполнением настоящего приказа возложить на начальника отдела государственного учета и регулирования градостроительной деятельности Кулабухова А.В.

**Начальник управления государственной
охраны объектов культурного наследия
Белгородской области**




Г.В. Акапьева





Приложение
к приказу управления государственной
охраны объектов культурного наследия
Белгородской области
от « 13 » сентября 2020 г.
№ 22-24/41

Графическое описание местоположения границ
(с перечнем координат характерных точек) защитной зоны объекта
культурного наследия регионального значения
«Успенская церковь. Построена в 1690 году. Каменная», расположенного
по адресу: Белгородская область, Новооскольский городской округ (ранее –
Новооскольский район), г. Новый Оскол, ул. Воровского, 14

1. Графическое описание местоположения границ защитной зоны



Условные обозначения

	территория ОКН	31:19:1106018	кадастровый номер квартала
	граница защитной зоны		граница земельного участка, включенная в ЕГРН
• 1-92	характерная точка границ защитной зоны		граница кадастрового квартала
:37	кадастровый номер земельного участка		

2. Описание местоположения границ защитной зоны

Границы защитной зоны объекта культурного наследия проходят на расстоянии 100 м от границ территории объекта культурного наследия. В местах прохождения границ защитной зоны по объектам капитального строительства (точки 1-6, 8-11, 18-21, 24-27, 28-45, 48-50, 57-62, 64-70, 74-83, 87-89) границы защитной зоны проходят по внешним границам таких объектов.

3. Перечень координат характерных точек границ защитной зоны

Наименование поворотных точек	Координаты поворотных точек		Мера линии	Дирекционный угол
	X	Y		
1	413009.15	2206106.65	11.98	298°1'8"
2	413014.78	2206096.07	10.26	28°8'17"
3	413023.83	2206100.91	2.98	118°1'38"
4	413022.43	2206103.54	2.25	28°9'45"
5	413024.41	2206104.6	5.69	118°5'46"
6	413021.73	2206109.62	10.18	6°42'47"
7	413031.84	2206110.81	11.89	13°1'50"
8	413043.42	2206113.49	1.9	297°54'46"
9	413044.31	2206111.81	5.33	25°56'22"
10	413049.1	2206114.14	1.22	114°40'36"
11	413048.59	2206115.25	11.93	21°42'11"
12	413059.67	2206119.66	29.07	26°3'13"
13	413085.79	2206132.43	9.96	28°52'52"
14	413094.51	2206137.24	13.08	35°30'44"
15	413105.16	2206144.84	13.08	42°59'11"
16	413114.73	2206153.76	13.08	50°29'30"
17	413123.05	2206163.85	16.5	57°26'46"
18	413131.93	2206177.76	34.43	296°58'54"
19	413147.55	2206147.08	11.85	26°57'15"
20	413158.11	2206152.45	45.75	116°59'6"
21	413137.35	2206193.22	19.46	78°1'13"
22	413141.39	2206212.26	14.9	88°11'31"
23	413141.86	2206227.15	18.04	96°29'40"
24	413139.82	2206245.07	13.61	27°11'10"
25	413151.93	2206251.29	21.21	117°10'51"
26	413142.24	2206270.16	7.63	207°12'9"
27	413135.45	2206266.67	20.39	109°29'1"
28	413128.65	2206285.89	2.12	27°10'5"
29	413130.54	2206286.86	1.94	117°21'32"
30	413129.65	2206288.58	3.5	27°13'27"
31	413132.76	2206290.18	7.7	117°7'51"
32	413129.25	2206297.03	0.66	26°57'7"
33	413129.84	2206297.33	4.25	117°10'5"
34	413127.9	2206301.11	1.44	27°16'36"
35	413129.18	2206301.77	3.87	117°1'41"
36	413127.42	2206305.22	7.69	207°9'53"
37	413120.58	2206301.71	8.82	124°17'3"
38	413115.61	2206309	4.7	27°45'51"

Наименование поворотных точек	Координаты поворотных точек		Мера линии	Дирекционный угол
	X	Y		
39	413119.77	2206311.19	30.2	117°47'12"
40	413105.69	2206337.91	7.12	27°47'18"
41	413111.99	2206341.23	7.89	117°47'56"
42	413108.31	2206348.21	8.17	207°43'33"
43	413101.08	2206344.41	11.98	117°48'19"
44	413095.49	2206355.01	11.05	208°7'5"
45	413085.74	2206349.8	21.8	137°29'28"
46	413069.67	2206364.53	13.08	147°59'57"
47	413058.58	2206371.46	16.97	157°13'36"
48	413042.93	2206378.03	12.81	117°21'53"
49	413037.04	2206389.41	15.08	207°23'51"
50	413023.65	2206382.47	15.48	176°48'57"
51	413008.19	2206383.33	13.08	185°31'39"
52	412995.17	2206382.07	13.07	192°59'40"
53	412982.43	2206379.13	13.08	200°29'58"
54	412970.18	2206374.55	54.32	205°14'55"
55	412921.05	2206351.38	13.08	207°59'42"
56	412909.5	2206345.24	16.76	217°8'36"
57	412896.14	2206335.12	9.97	118°46'31"
58	412891.34	2206343.86	13.72	208°45'1"
59	412879.31	2206337.26	13.82	298°46'21"
60	412885.96	2206325.15	11.16	209°52'19"
61	412876.28	2206319.59	5.08	299°53'56"
62	412878.81	2206315.19	9.02	238°0'4"
63	412874.03	2206307.54	9.59	245°32'46"
64	412870.06	2206298.81	6.58	209°47'55"
65	412864.35	2206295.54	4.93	304°10'24"
66	412867.12	2206291.46	4.48	255°39'12"
67	412866.01	2206287.12	12.82	208°21'51"
68	412854.73	2206281.03	10.36	299°6'49"
69	412859.77	2206271.98	5.25	301°41'35"
70	412862.53	2206267.51	10.37	268°0'35"
71	412862.17	2206257.15	13.08	275°29'2"
72	412863.42	2206244.13	13.08	283°2'14"
73	412866.37	2206231.39	4.13	290°24'35"
74	412867.81	2206227.52	8.09	206°20'36"
75	412860.56	2206223.93	11.51	296°17'52"
76	412865.66	2206213.61	7.27	26°12'44"
77	412872.18	2206216.82	10.46	297°19'28"
78	412876.98	2206207.53	9	206°44'8"
79	412868.94	2206203.48	12.77	297°16'2"
80	412874.79	2206192.13	3.24	27°21'19"
81	412877.67	2206193.62	11.02	297°17'10"
82	412882.72	2206183.83	6.43	27°19'21"
83	412888.43	2206186.78	34.13	298°53'35"
84	412904.92	2206156.9	31.04	307°48'54"
85	412923.95	2206132.38	13.09	320°31'10"

Наименование поворотных точек	Координаты поворотных точек		Мера линии	Дирекционный угол
	X	Y		
86	412934.05	2206124.06	15.53	327°56'51"
87	412947.21	2206115.82	11.41	296°52'45"
88	412952.37	2206105.64	10.33	26°53'15"
89	412961.58	2206110.31	8.33	343°2'37"
90	412969.55	2206107.88	13.08	350°29'40"
91	412982.45	2206105.72	13.08	357°59'3"
92	412995.52	2206105.26	13.7	5°49'22"

4. Режим использования земельного участка в границах защитной зоны

В соответствии с пунктом 1 статьи 34.1 Федерального закона от 25 июня 2002 года № 73-ФЗ «Об объектах культурного наследия (памятниках истории и культуры) народов Российской Федерации», в границах защитной зоны объекта культурного наследия запрещается строительство объектов капитального строительства и их реконструкция, связанная с изменением их параметров (высоты, количества этажей, площади), за исключением строительства и реконструкции линейных объектов.

Начальник управления государственной
охраны объектов культурного наследия
Белгородской области



Г.В. Акапьева