



БЕЛГОРОДСКАЯ ОБЛАСТЬ
УПРАВЛЕНИЕ ГОСУДАРСТВЕННОЙ ОХРАНЫ ОБЪЕКТОВ
КУЛЬТУРНОГО НАСЛЕДИЯ БЕЛГОРОДСКОЙ ОБЛАСТИ

ПРИКАЗ

Белгород

« 13 » сентября 2020 г.

№ 22-24/54

**Об утверждении графического описания местоположения границ
(с перечнем координат характерных точек) защитной зоны объекта
культурного наследия регионального значения
«Покровская церковь», расположенного по адресу:
Белгородская область, Новооскольский городской округ (ранее –
Новооскольский район), с. Песчанка**

В соответствии со статьей 34.1 Федерального закона от 25 июня 2002 года № 73-ФЗ «Об объектах культурного наследия (памятниках истории и культуры) народов Российской Федерации», подпунктом 3.1.4 Положения об управлении государственной охраны объектов культурного наследия области, утвержденным постановлением Правительства Белгородской области от 14 декабря 2015 года № 453-пп, в целях государственной охраны объектов культурного наследия (памятников истории и культуры), **п р и к а з ы в а ю:**

1. Утвердить графическое описание местоположения границ (с перечнем координат характерных точек) защитной зоны объекта культурного наследия регионального значения «Покровская церковь», расположенного по адресу: Белгородская область, Новооскольский городской округ (ранее – Новооскольский район), с. Песчанка, включенного в единый государственный реестр объектов культурного наследия (памятников истории и культуры) народов Российской Федерации в соответствии с решением исполнительного комитета Белгородского областного совета народных депутатов от 28 августа 1986 года № 368 «Об утверждении дополнительного списка памятников истории и культуры, взятых под государственную охрану», согласно приложению к настоящему приказу.

2. Консультанту отдела государственного учета и регулирования градостроительной деятельности (Велижанина Ю.Б.) обеспечить:

- размещение настоящего приказа на сайте «Вестник нормативных правовых актов Белгородской области» в информационно-телекоммуникационной сети Интернет (www.zakon.belregion.ru) и на официальном сайте управления государственной охраны объектов культурного наследия области в информационно-телекоммуникационной сети Интернет (www.okn31.ru).

- размещение настоящего приказа в федеральной государственной информационной системе территориального планирования;
- направление копии настоящего приказа в управление федеральной службы государственной регистрации, кадастра и картографии по Белгородской области для внесения сведений в ЕГРН.

3. Контроль за исполнением настоящего приказа возложить на начальника отдела государственного учета и регулирования градостроительной деятельности Кулабухова А.В.

**Начальник управления государственной
охраны объектов культурного наследия
Белгородской области**

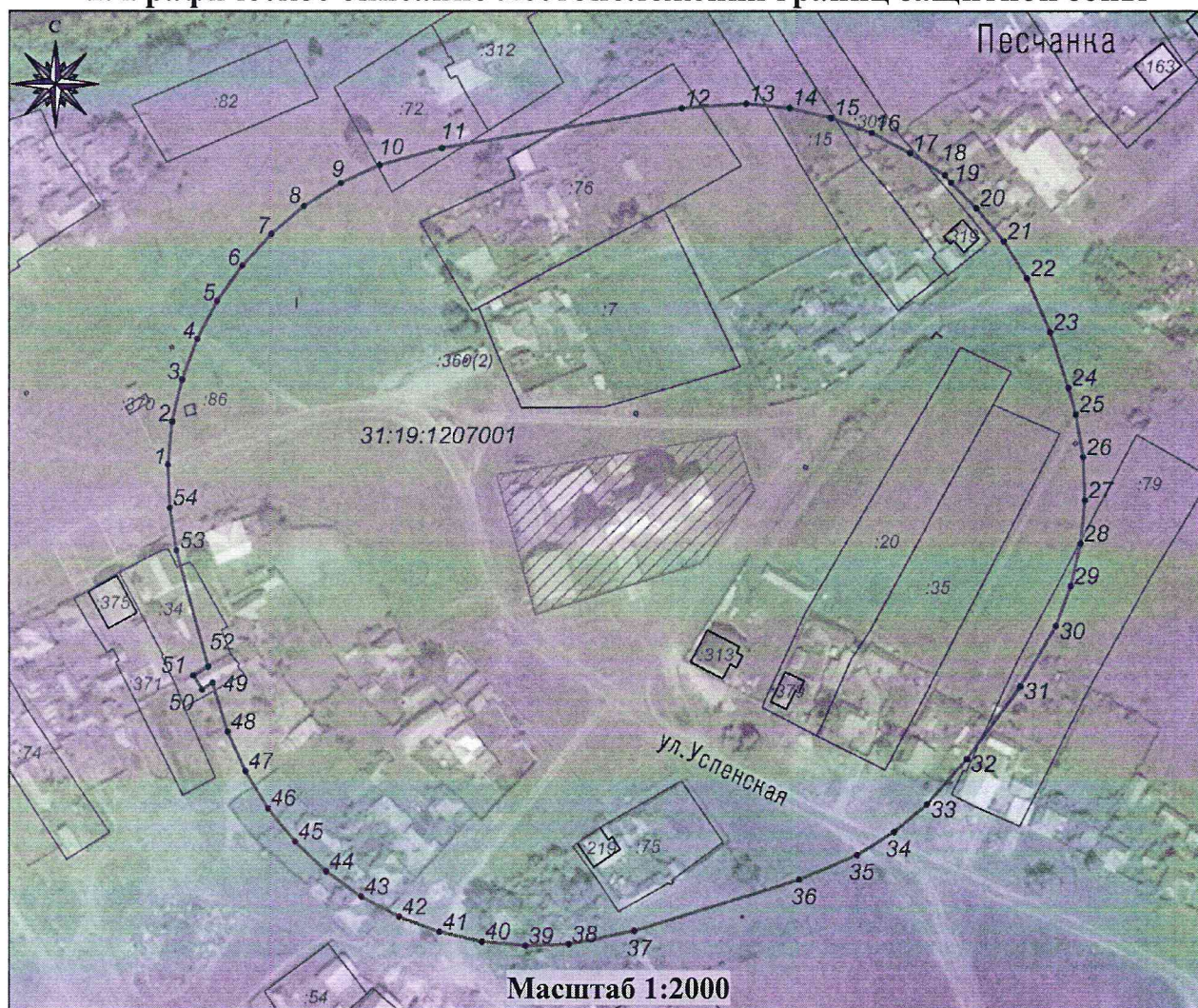


Г.В. Акапьева





Приложение
к приказу управления государственной
охраны объектов культурного наследия
Белгородской области
от «13» сентября 2020 г.
№ 24-24/54

**Графическое описание местоположения границ
(с перечнем координат характерных точек) защитной зоны объекта
культурного наследия регионального значения
«Покровская церковь» расположенного по адресу:
Белгородская область, Новооскольский городской округ (ранее –
Новооскольский район), с. Песчанка**

1. Графическое описание местоположения границ защитной зоны



Условные обозначения

	территория ОКН	31:19:1207001	кадастровый номер квартала
	граница защитной зоны		граница земельного участка, включенная в ЕГРН
● 1-54	характерная точка границ защитной зоны		граница кадастрового квартала
:313	кадастровый номер земельного участка		

2. Описание местоположения границ защитной зоны

Границы защитной зоны объекта культурного наследия проходят на расстоянии 100 м от границ территории объекта культурного наследия. В местах прохождения границ защитной зоны по объектам капитального строительства (точки 49-52) границы защитной зоны проходят по внешним границам таких объектов.

3. Перечень координат характерных точек границ защитной зоны

Наименование поворотных точек	Координаты поворотных точек		Мера линии	Дирекционный угол
	X	Y		
1	407377.26	2202442.65	13.08	5°29'2"
2	407390.28	2202443.90	13.08	12°59'5"
3	407403.03	2202446.84	13.08	20°32'26"
4	407415.28	2202451.43	13.08	27°59'42"
5	407426.83	2202457.57	13.08	35°28'35"
6	407437.48	2202465.16	13.08	42°59'11"
7	407447.05	2202474.08	13.09	50°31'10"
8	407455.37	2202484.18	13.08	57°59'57"
9	407462.30	2202495.27	13.08	65°30'45"
10	407467.72	2202507.17	19.6	74°51'27"
11	407472.84	2202526.09	73	80°29'56"
12	407484.89	2202598.09	19.6	86°8'21"
13	407486.21	2202617.65	13.08	95°29'2"
14	407484.96	2202630.67	13.08	102°59'5"
15	407482.02	2202643.42	13.08	110°29'58"
16	407477.44	2202655.67	13.08	117°59'42"
17	407471.30	2202667.22	12.53	121°37'20"
18	407464.73	2202677.89	3.1	141°16'56"
19	407462.31	2202679.83	10.7	134°44'5"
20	407454.78	2202687.43	13.08	140°29'30"
21	407444.69	2202695.75	13.09	147°59'7"
22	407433.59	2202702.69	17.72	156°50'7"
23	407417.30	2202709.66	17.7	161°56'0"
24	407400.47	2202715.15	8.43	164°18'57"
25	407392.35	2202717.43	13.08	170°29'40"
26	407379.45	2202719.59	13.08	178°1'41"
27	407366.38	2202720.04	13.08	185°29'2"
28	407353.36	2202718.79	13.08	192°59'5"
29	407340.61	2202715.85	13.08	200°29'58"
30	407328.36	2202711.27	21.01	210°17'58"
31	407310.22	2202700.67	27.13	216°18'13"
32	407288.36	2202684.61	18.19	221°31'25"
33	407274.74	2202672.55	13.08	230°29'30"
34	407266.42	2202662.46	13.09	238°1'20"
35	407259.49	2202651.36	19.06	247°12'57"
36	407252.11	2202633.79	52.17	252°40'59"
37	407236.58	2202583.98	20.15	258°29'21"
38	407232.56	2202564.24	13.08	267°59'3"

Наименование поворотных точек	Координаты поворотных точек		Мера линии	Дирекционный угол
	X	Y		
39	407232.10	2202551.17	13.08	275°31'39"
40	407233.36	2202538.15	13.08	282°59'5"
41	407236.30	2202525.40	13.08	290°29'58"
42	407240.88	2202513.15	13.08	297°59'42"
43	407247.02	2202501.6	13.08	305°30'44"
44	407254.62	2202490.95	13.08	312°59'11"
45	407263.54	2202481.38	13.08	320°29'30"
46	407273.63	2202473.06	13.08	327°59'57"
47	407284.72	2202466.13	13.09	335°31'50"
48	407296.63	2202460.71	15.32	342°57'37"
49	407311.28	2202456.22	3.87	239°3'41"
50	407309.29	2202452.90	4.96	329°5'44"
51	407313.55	2202450.35	5.25	59°2'10"
52	407316.25	2202454.85	36.33	344°41'37"
53	407351.29	2202445.26	13.08	350°29'40"
54	407364.19	2202443.10	13.08	358°1'41"

4. Режим использования земельного участка в границах защитной зоны

В соответствии с пунктом 1 статьи 34.1 Федерального закона от 25 июня 2002 года № 73-ФЗ «Об объектах культурного наследия (памятниках истории и культуры) народов Российской Федерации», в границах защитной зоны объекта культурного наследия запрещается строительство объектов капитального строительства и их реконструкция, связанная с изменением их параметров (высоты, количества этажей, площади), за исключением строительства и реконструкции линейных объектов.

**Начальник управления государственной
охраны объектов культурного наследия
Белгородской области**

Г.В. Акапьева