



БЕЛГОРОДСКАЯ ОБЛАСТЬ
УПРАВЛЕНИЕ ГОСУДАРСТВЕННОЙ ОХРАНЫ ОБЪЕКТОВ
КУЛЬТУРНОГО НАСЛЕДИЯ БЕЛГОРОДСКОЙ ОБЛАСТИ

ПРИКАЗ

Белгород

«13» сентября 2010 г.

№ 22-24/45

**Об утверждении графического описания местоположения границ
(с перечнем координат характерных точек) защитной зоны объекта
культурного наследия регионального значения
«Никольская церковь», расположенного по адресу:
Белгородская область, Новооскольский городской округ (ранее –
Новооскольский район), с. Слоновка**

В соответствии со статьей 34.1 Федерального закона от 25 июня 2002 года № 73-ФЗ «Об объектах культурного наследия (памятниках истории и культуры) народов Российской Федерации», подпунктом 3.1.4 Положения об управлении государственной охраны объектов культурного наследия области, утвержденным постановлением Правительства Белгородской области от 14 декабря 2015 года № 453-пп, в целях государственной охраны объектов культурного наследия (памятников истории и культуры), **п р и к а з ы в а ю:**

1. Утвердить графическое описание местоположения границ (с перечнем координат характерных точек) защитной зоны объекта культурного наследия регионального значения «Никольская церковь», расположенного по адресу: Белгородская область, Новооскольский городской округ (ранее – Новооскольский район), с. Слоновка, включенного в единый государственный реестр объектов культурного наследия (памятников истории и культуры) народов Российской Федерации в соответствии с решением исполнительного комитета Белгородского областного совета народных депутатов от 28 августа 1986 года № 368 «Об утверждении дополнительного списка памятников истории и культуры, взятых под государственную охрану», согласно приложению к настоящему приказу.

2. Консультанту отдела государственного учета и регулирования градостроительной деятельности (Велижанина Ю.Б.) обеспечить:

- размещение настоящего приказа на сайте «Вестник нормативных правовых актов Белгородской области» в информационно-телекоммуникационной сети Интернет (www.zakon.belregion.ru) и на официальном сайте управления государственной охраны объектов культурного наследия области в информационно-телекоммуникационной сети Интернет (www.okn31.ru).

- размещение настоящего приказа в федеральной государственной информационной системе территориального планирования;

- направление копии настоящего приказа в управление федеральной службы государственной регистрации, кадастра и картографии по Белгородской области для внесения сведений в ЕГРН.

3. Контроль за исполнением настоящего приказа возложить на начальника отдела государственного учета и регулирования градостроительной деятельности Кулабухова А.В.

**Начальник управления государственной
охраны объектов культурного наследия
Белгородской области**



Г.В. Акапьева





Приложение
к приказу управления государственной
охраны объектов культурного наследия
Белгородской области
от «13» января 2020 г.
№ ад-24/45

**Графическое описание местоположения границ
(с перечнем координат характерных точек) защитной зоны объекта
культурного наследия регионального значения
«Никольская церковь» расположенного по адресу:
Белгородская область, Новооскольский городской округ (ранее –
Новооскольский район), с. Слоновка**

1. Графическое описание местоположения границ защитной зоны



Условные обозначения

	территория ОКН	31:19:1305002	кадастровый номер квартала
	граница защитной зоны		граница земельного участка, включенная в ЕГРН
● 1-63	характерная точка границ защитной зоны		граница кадастрового квартала
:12	кадастровый номер земельного участка		

2. Описание местоположения границ защитной зоны

Границы защитной зоны объекта культурного наследия проходят на расстоянии 100 м от границ территории объекта культурного наследия. В местах прохождения границ защитной зоны по объектам капитального строительства (точки 6-9, 13-16, 21-23, 48-51) границы защитной зоны проходят по внешним границам таких объектов.

3. Перечень координат характерных точек границ защитной зоны

Наименование поворотных точек	Координаты поворотных точек		Мера линии	Дирекционный угол
	X	Y		
1	402206.52	2198613.59	13.08	12°59'5"
2	402219.27	2198616.53	13.08	20°29'58"
3	402231.52	2198621.11	13.08	27°59'42"
4	402243.07	2198627.25	13.08	35°30'44"
5	402253.72	2198634.85	20.57	44°3'15"
6	402268.50	2198649.15	5.5	345°15'23"
7	402273.82	2198647.75	7.02	75°18'37"
8	402275.60	2198654.54	2.58	165°9'16"
9	402273.11	2198655.2	14.24	49°54'2"
10	402282.28	2198666.09	20.65	55°49'58"
11	402293.88	2198683.18	16.29	66°24'31"
12	402300.40	2198698.11	18.92	71°5'44"
13	402306.53	2198716.01	10.7	343°22'39"
14	402316.78	2198712.95	26.36	73°24'2"
15	402324.31	2198738.21	11.94	163°24'6"
16	402312.87	2198741.62	12.63	85°46'43"
17	402313.80	2198754.22	13.81	90°22'24"
18	402313.71	2198768.03	13.08	95°29'2"
19	402312.46	2198781.05	20.05	104°59'58"
20	402307.27	2198800.42	18.4	111°21'1"
21	402300.57	2198817.56	11.25	74°38'31"
22	402303.55	2198828.41	11.02	164°38'24"
23	402292.92	2198831.33	10.62	125°31'53"
24	402286.75	2198839.97	13.08	133°0'59"
25	402277.83	2198849.53	13.08	140°29'30"
26	402267.74	2198857.85	13.08	147°57'43"
27	402256.65	2198864.79	17.78	156°51'7"
28	402240.30	2198871.78	26.44	161°57'20"
29	402215.16	2198879.97	21.43	168°5'51"
30	402194.19	2198884.39	13.08	178°1'41"
31	402181.12	2198884.84	13.08	185°29'2"
32	402168.10	2198883.59	13.07	192°59'40"
33	402155.36	2198880.65	13.09	200°31'31"
34	402143.10	2198876.06	13.08	207°59'42"
35	402131.55	2198869.92	22.57	215°21'6"
36	402113.14	2198856.86	13.08	222°59'11"
37	402103.57	2198847.94	10.13	226°12'0"
38	402096.56	2198840.63	13.09	230°31'10"

Наименование поворотных точек	Координаты поворотных точек		Мера линии	Дирекционный угол
	X	Y		
39	402088.24	2198830.53	13.08	237°59'57"
40	402081.31	2198819.44	13.08	245°30'45"
41	402075.89	2198807.54	16.83	246°5'58"
42	402069.07	2198792.15	13.08	237°59'57"
43	402062.14	2198781.06	13.09	245°29'27"
44	402056.71	2198769.15	22.61	252°17'10"
45	402049.83	2198747.61	13.08	260°29'40"
46	402047.67	2198734.71	13.08	268°1'41"
47	402047.22	2198721.64	12.13	275°29'22"
48	402048.38	2198709.57	3.19	164°10'40"
49	402045.31	2198710.44	9.78	254°12'56"
50	402042.65	2198701.03	8.42	344°12'48"
51	402050.75	2198698.74	16	289°6'51"
52	402055.99	2198683.62	13.08	297°59'42"
53	402062.13	2198672.07	13.08	305°30'44"
54	402069.73	2198661.42	13.08	313°0'59"
55	402078.65	2198651.86	13.08	320°29'30"
56	402088.74	2198643.54	13.09	327°59'7"
57	402099.84	2198636.60	18.41	337°2'33"
58	402116.79	2198629.42	15.39	342°19'49"
59	402131.45	2198624.75	24.31	345°47'11"
60	402155.02	2198618.78	13.08	342°58'39"
61	402167.53	2198614.95	13.08	350°29'40"
62	402180.43	2198612.79	13.08	358°1'41"
63	402193.50	2198612.34	13.08	5°29'2"

4. Режим использования земельного участка в границах защитной зоны

В соответствии с пунктом 1 статьи 34.1 Федерального закона от 25 июня 2002 года № 73-ФЗ «Об объектах культурного наследия (памятниках истории и культуры) народов Российской Федерации», в границах защитной зоны объекта культурного наследия запрещается строительство объектов капитального строительства и их реконструкция, связанная с изменением их параметров (высоты, количества этажей, площади), за исключением строительства и реконструкции линейных объектов.

Начальник управления государственной
охраны объектов культурного наследия
Белгородской области

Г.В. Акапьева