



БЕЛГОРОДСКАЯ ОБЛАСТЬ
УПРАВЛЕНИЕ ГОСУДАРСТВЕННОЙ ОХРАНЫ ОБЪЕКТОВ
КУЛЬТУРНОГО НАСЛЕДИЯ БЕЛГОРОДСКОЙ ОБЛАСТИ

ПРИКАЗ

Белгород

«13» января 2020 г.

№ 22-24/42

**Об утверждении графического описания местоположения границ
(с перечнем координат характерных точек) защитной зоны объекта
культурного наследия регионального значения
«Троицкая церковь», расположенного по адресу:
Белгородская область, Новооскольский городской округ (ранее –
Новооскольский район), с. Шараповка**

В соответствии со статьей 34.1 Федерального закона от 25 июня 2002 года № 73-ФЗ «Об объектах культурного наследия (памятниках истории и культуры) народов Российской Федерации», подпунктом 3.1.4 Положения об управлении государственной охраны объектов культурного наследия области, утвержденным постановлением Правительства Белгородской области от 14 декабря 2015 года № 453-пп, в целях государственной охраны объектов культурного наследия (памятников истории и культуры), **п р и к а з ы в а ю:**

1. Утвердить прилагаемое графическое описание местоположения границ (с перечнем координат характерных точек) защитной зоны объекта культурного наследия регионального значения «Троицкая церковь», расположенного по адресу: Белгородская область, Новооскольский городской округ (ранее – Новооскольский район), с. Шараповка, включенного в единый государственный реестр объектов культурного наследия (памятников истории и культуры) народов Российской Федерации в соответствии с решением исполнительного комитета Белгородского областного совета народных депутатов от 28 августа 1986 года № 368 «Об утверждении дополнительного списка памятников истории и культуры, взятых под государственную охрану», согласно приложению к настоящему приказу.

2. Консультанту отдела государственного учета и регулирования градостроительной деятельности (Велижанина Ю.Б.) обеспечить:

- размещение настоящего приказа на сайте «Вестник нормативных правовых актов Белгородской области» в информационно-телекоммуникационной сети Интернет (www.zakon.belregion.ru) и на официальном сайте управления государственной охраны объектов культурного наследия области в информационно-телекоммуникационной сети Интернет (www.okn31.ru).

- размещение настоящего приказа в федеральной государственной информационной системе территориального планирования;

- направление копии настоящего приказа в управление федеральной службы государственной регистрации, кадастра и картографии по Белгородской области для внесения сведений в ЕГРН.

3. Контроль за исполнением настоящего приказа возложить на начальника отдела государственного учета и регулирования градостроительной деятельности Кулабухова А.В.

**Начальник управления государственной
охраны объектов культурного наследия
Белгородской области**



Г.В. Акапьева





Приложение
к приказу управления государственной
охраны объектов культурного наследия
Белгородской области
от «13» января 2020 г.
№ 24-24/42

Графическое описание местоположения границ
(с перечнем координат характерных точек) защитной зоны объекта
культурного наследия регионального значения
«Троицкая церковь» расположенного по адресу:
Белгородская область, Новооскольский городской округ (ранее –
Новооскольский район), с. Шарাপовка

1. Графическое описание местоположения границ защитной зоны



Условные обозначения

	территория ОКН	31:19:0904003	кадастровый номер квартала
	граница защитной зоны		граница земельного участка, включенная в ЕГРН
• 1-75	характерная точка границ защитной зоны		граница кадастрового квартала
:46	кадастровый номер земельного участка		

2. Описание местоположения границ защитной зоны

Границы защитной зоны объекта культурного наследия проходят на расстоянии 100 м от границ территории объекта культурного наследия. В местах прохождения границ защитной зоны по объектам капитального строительства (точки 3-5, 7-9, 10-17, 24-33, 34-39, 41-48, 54-56, 66-68) границы защитной зоны проходят по внешним границам таких объектов.

3. Перечень координат характерных точек границ защитной зоны

Наименование поворотных точек	Координаты поворотных точек		Мера линии	Дирекционный угол
	X	Y		
1	412993.66	2217940.49	14.73	20°30'5"
2	413007.46	2217945.65	15.36	29°8'3"
3	413020.88	2217953.13	11.53	14°15'55"
4	413032.05	2217955.97	5.46	104°18'58"
5	413030.70	2217961.26	9.52	42°49'42"
6	413037.68	2217967.73	11.93	50°30'28"
7	413045.27	2217976.94	13.54	11°6'38"
8	413058.56	2217979.55	15.46	101°6'49"
9	413055.58	2217994.72	14.78	68°39'33"
10	413060.96	2218008.49	5.06	12°5'12"
11	413065.91	2218009.55	4.27	102°1'11"
12	413065.02	2218013.73	11.57	12°4'38"
13	413076.33	2218016.15	6.91	102°6'22"
14	413074.88	2218022.91	11.23	12°7'49"
15	413085.86	2218025.27	17.31	100°33'1"
16	413082.69	2218042.29	11.85	190°33'4"
17	413071.04	2218040.12	14.9	83°59'27"
18	413072.60	2218054.94	13.09	88°1'46"
19	413073.05	2218068.02	13.08	95°29'2"
20	413071.80	2218081.04	13.07	102°59'40"
21	413068.86	2218093.78	18.71	109°40'27"
22	413062.56	2218111.40	13.08	117°59'42"
23	413056.42	2218122.95	23.48	125°44'51"
24	413042.70	2218142.01	7.81	5°21'37"
25	413050.48	2218142.74	3.56	95°19'32"
26	413050.15	2218146.28	5.85	5°29'45"
27	413055.97	2218146.84	5.96	95°17'56"
28	413055.42	2218152.77	6.85	185°21'39"
29	413048.60	2218152.13	1.48	95°3'13"
30	413048.47	2218153.60	1.47	184°40'0"
31	413047.00	2218153.48	1	94°34'26"
32	413046.92	2218154.48	16.64	184°35'0"
33	413030.33	2218153.15	11.16	143°18'16"
34	413021.38	2218159.82	6.13	5°20'18"
35	413027.48	2218160.39	20.08	95°22'21"
36	413025.60	2218180.38	6.49	185°23'39"
37	413019.14	2218179.77	4.58	275°23'13"
38	413019.57	2218175.21	23.55	185°23'1"

Наименование поворотных точек	Координаты поворотных точек		Мера линии	Дирекционный угол
	X	Y		
39	412996.12	2218173.00	10.93	162°58'27"
40	412985.67	2218176.2	4.2	170°32'15"
41	412981.53	2218176.89	27.04	94°43'48"
42	412979.30	2218203.84	30.3	5°51'12"
43	413009.44	2218206.93	9.55	95°49'47"
44	413008.47	2218216.43	30.12	185°51'2"
45	412978.51	2218213.36	15.12	94°42'13"
46	412977.27	2218228.43	13.23	184°43'26"
47	412964.08	2218227.34	48.7	274°34'54"
48	412967.97	2218178.80	13.08	178°1'41"
49	412954.90	2218179.25	22.14	186°11'50"
50	412932.89	2218176.86	13.07	192°59'40"
51	412920.15	2218173.92	17.05	201°43'13"
52	412904.31	2218167.61	26.11	211°45'14"
53	412882.11	2218153.87	13.2	218°23'19"
54	412871.76	2218145.67	8.74	182°33'28"
55	412863.03	2218145.28	11.15	272°34'11"
56	412863.53	2218134.14	18.19	235°53'26"
57	412853.33	2218119.08	19.12	245°19'31"
58	412845.35	2218101.71	23.08	253°58'34"
59	412838.98	2218079.53	13.08	260°29'40"
60	412836.82	2218066.63	21.32	268°13'33"
61	412836.16	2218045.32	29.08	275°30'17"
62	412838.95	2218016.37	13.07	282°59'40"
63	412841.89	2218003.63	13.08	290°32'26"
64	412846.48	2217991.38	13.08	297°59'42"
65	412852.62	2217979.83	20.97	308°18'5"
66	412865.62	2217963.37	5.06	266°8'53"
67	412865.28	2217958.32	5.91	356°7'17"
68	412871.18	2217957.92	10.43	320°31'30"
69	412879.23	2217951.29	13.08	327°59'57"
70	412890.32	2217944.36	13.08	335°28'21"
71	412902.22	2217938.93	13.08	343°1'10"
72	412914.73	2217935.11	13.08	350°29'40"
73	412927.63	2217932.95	23.86	1°6'16"
74	412951.49	2217933.41	29.72	8°0'26"
75	412980.92	2217937.55	13.07	12°59'40"

4. Режим использования земельного участка в границах защитной зоны

В соответствии с пунктом 1 статьи 34.1 Федерального закона от 25 июня 2002 года № 73-ФЗ «Об объектах культурного наследия (памятниках истории и культуры) народов Российской Федерации», в границах защитной зоны объекта культурного наследия запрещается строительство объектов капитального строительства и их реконструкция, связанная с изменением их параметров (высоты, количества этажей, площади), за исключением строительства и реконструкции линейных объектов.

**Начальник управления государственной
охраны объектов культурного наследия
Белгородской области**



Г.В. Акапьева