



БЕЛГОРОДСКАЯ ОБЛАСТЬ
УПРАВЛЕНИЕ ГОСУДАРСТВЕННОЙ ОХРАНЫ ОБЪЕКТОВ
КУЛЬТУРНОГО НАСЛЕДИЯ БЕЛГОРОДСКОЙ ОБЛАСТИ

ПРИКАЗ

Белгород

« 25 » декабря 20 19 г.

№ 12-10/03/854

**Об утверждении графического описания местоположения границ
(с перечнем координат характерных точек) защитной зоны объекта культурного
наследия регионального значения «Богородицкий храм», расположенного
по адресу: Белгородская область, Красненский район
с. Староуколово, ул. Центральная, 40**

В соответствии со статьей 34.1 Федерального закона от 25 июня 2002 года № 73-ФЗ «Об объектах культурного наследия (памятниках истории и культуры) народов Российской Федерации», подпунктом 3.1.4 Положения об управлении государственной охраны объектов культурного наследия области, утвержденным постановлением Правительства Белгородской области от 14 декабря 2015 года № 453-пп, в целях государственной охраны объектов культурного наследия (памятников истории и культуры), **п р и к а з ы в а ю:**

1. Утвердить графическое описание местоположения границ (с перечнем координат характерных точек) защитной зоны объекта культурного наследия регионального значения «Богородицкий храм», расположенного по адресу: Белгородская область, Красненский район, с. Староуколово, ул. Центральная, 40, включенного в единый государственный реестр объектов культурного наследия (памятников истории и культуры) народов Российской Федерации в соответствии с постановлением Губернатора Белгородской области № 178 от 08 сентября 2004 года «Об утверждении дополнительного списка объектов культурного наследия Белгородской области», согласно приложению к настоящему приказу.

2. Консультанту отдела государственной охраны, сохранения, использования и популяризации объектов культурного наследия (Смолякова С.Г.) обеспечить:

- размещение настоящего приказа на сайте «Вестник нормативных правовых актов Белгородской области» в информационно-телекоммуникационной сети Интернет (www.zakon.belregion.ru) и на официальном сайте управления государственной охраны объектов культурного наследия области в информационно-телекоммуникационной сети Интернет (www.okn31.ru).

- размещение настоящего приказа в федеральной государственной информационной системе территориального планирования;

- направление копии настоящего приказа в управление федеральной службы государственной регистрации, кадастра и картографии по Белгородской области для внесения сведений в ЕГРН.

3. Контроль за исполнением настоящего приказа возложить на начальника отдела государственной охраны, сохранения, использования и популяризации объектов культурного наследия Лошакова К.А.

**Начальник управления государственной
охраны объектов культурного наследия
Белгородской области**



Г.В. Акапьева





Приложение
к приказу управления государственной
охраны объектов культурного наследия
Белгородской области
от «15» декабря 2019 г.
№ 12-20/05/854

**Графическое описание местоположения границ
(с перечнем координат характерных точек) защитной зоны объекта культурного
наследия регионального значения «Богородицкий храм», расположенного
по адресу: Белгородская область, Красненский район с. Староуколово,
ул. Центральная, 40**

1. Графическое описание местоположения границ защитной зоны



Условные обозначения

	территория ОКН	31:07:0107006	кадастровый номер квартала
	граница защитной зоны		граница земельного участка, включенная в ЕГРН
● 1-45	характерная точка границ защитной зоны		граница кадастрового квартала
:11	кадастровый номер земельного участка		

2. Описание местоположения границ защитной зоны

Границы защитной зоны объекта культурного наследия проходят на расстоянии 100 м от границ территории объекта культурного наследия.

3. Перечень координат характерных точек границ защитной зоны

Наименование поворотных точек	Координаты поворотных точек		Мера линии	Дирекционный угол
	X	Y		
1	441747.39	2247674.51	13.08	20°32'26"
2	441759.64	2247679.1	13.08	27°59'42"
3	441771.19	2247685.24	13.08	35°28'35"
4	441781.84	2247692.83	13.08	42°59'11"
5	441791.41	2247701.75	15.98	51°21'5"
6	441801.39	2247714.23	75.22	55°54'46"
7	441843.55	2247776.53	23.22	62°35'6"
8	441854.24	2247797.14	13.08	73°1'10"
9	441858.06	2247809.65	13.08	80°29'40"
10	441860.22	2247822.55	13.08	87°59'3"
11	441860.68	2247835.62	13.09	95°28'47"
12	441859.43	2247848.65	13.08	103°2'14"
13	441856.48	2247861.39	13.08	110°29'58"
14	441851.9	2247873.64	13.08	117°59'42"
15	441845.76	2247885.19	13.08	125°28'35"
16	441838.17	2247895.84	22.86	135°48'55"
17	441821.78	2247911.77	54.01	142°22'44"
18	441779.00	2247944.74	29.35	150°48'52"
19	441753.38	2247959.05	13.08	162°58'39"
20	441740.87	2247962.88	13.08	170°29'40"
21	441727.97	2247965.04	13.08	178°1'41"
22	441714.90	2247965.49	13.08	185°29'2"
23	441701.88	2247964.24	13.08	192°59'5"
24	441689.13	2247961.30	28.9	200°50'12"
25	441662.12	2247951.02	13.08	207°59'42"
26	441650.57	2247944.88	13.08	215°30'44"
27	441639.92	2247937.28	13.08	222°59'11"
28	441630.35	2247928.36	20.09	232°31'31"
29	441618.13	2247912.42	57.10	238°16'19"
30	441588.10	2247863.85	19.12	243°46'12"
31	441579.65	2247846.70	28.11	257°33'2"
32	441573.59	2247819.25	22.58	264°50'32"
33	441571.56	2247796.76	13.08	275°29'2"
34	441572.81	2247783.74	13.09	283°1'38"
35	441575.76	2247770.99	26.10	294°14'51"
36	441586.48	2247747.19	13.08	305°28'35"
37	441594.07	2247736.54	32.38	318°34'3"

Наименование поворотных точек	Координаты поворотных точек		Мера линии	Дирекционный угол
	X	Y		
38	441618.35	2247715.11	49.23	328°7'4"
39	441660.15	2247689.11	13.08	327°59'57"
40	441671.24	2247682.18	13.08	335°30'45"
41	441683.14	2247676.76	13.08	342°58'39"
42	441695.65	2247672.93	13.08	350°32'15"
43	441708.55	2247670.78	13.08	357°59'3"
44	441721.62	2247670.32	13.08	5°29'2"
45	441734.64	2247671.57	13.08	12°59'5"

4. Режим использования земельного участка в границах защитной зоны

В соответствии с пунктом 1 статьи 34.1 Федерального закона от 25 июня 2002 года № 73-ФЗ «Об объектах культурного наследия (памятниках истории и культуры) народов Российской Федерации», в границах защитной зоны объекта культурного наследия запрещается строительство объектов капитального строительства и их реконструкция, связанная с изменением их параметров (высоты, количества этажей, площади), за исключением строительства и реконструкции линейных объектов.

**Начальник управления государственной
охраны объектов культурного наследия
Белгородской области**



Г.В. Акапьева