



БЕЛГОРОДСКАЯ ОБЛАСТЬ  
УПРАВЛЕНИЕ ГОСУДАРСТВЕННОЙ ОХРАНЫ ОБЪЕКТОВ  
КУЛЬТУРНОГО НАСЛЕДИЯ БЕЛГОРОДСКОЙ ОБЛАСТИ

ПРИКАЗ

Белгород

«27» декабря 2019 г.

№ 22-дс/ос/872

**Об утверждении графического описания местоположения границ (с перечнем координат характерных точек) защитной зоны объекта культурного наследия регионального значения «Дом, где в 1917 году проходило совещание представителей трудящихся Корочанского уезда, на котором были избраны ревком и уездный Совет», расположенного по адресу: Белгородская область, Корочанский район, г. Короча, ул. Пролетарская, 39**

В соответствии со статьей 34.1 Федерального закона от 25 июня 2002 года № 73-ФЗ «Об объектах культурного наследия (памятниках истории и культуры) народов Российской Федерации», подпунктом 3.1.4 Положения об управлении государственной охраны объектов культурного наследия области, утвержденным постановлением Правительства Белгородской области от 14 декабря 2015 года № 453-пп, в целях государственной охраны объектов культурного наследия (памятников истории и культуры), **п р и к а з ы в а ю:**

1. Утвердить графическое описание местоположения границ (с перечнем координат характерных точек) защитной зоны объекта культурного наследия регионального значения «Дом, где в 1917 году проходило совещание представителей трудящихся Корочанского уезда, на котором были избраны ревком и уездный Совет», расположенного по адресу: Белгородская область, Корочанский район, г. Короча, ул. Пролетарская, 39, включенного в единый государственный реестр объектов культурного наследия (памятников истории и культуры) народов Российской Федерации в соответствии с решением Белгородского областного исполнительного комитета Совета народных депутатов № 368 от 28 августа 1986 года «Об утверждении дополнительного списка памятников истории и культуры, взятых под государственную охрану», согласно приложению к настоящему приказу.

2. Консультанту отдела государственной охраны, сохранения, использования и популяризации объектов культурного наследия (Смолякова С.Г.) обеспечить:

- размещение настоящего приказа на сайте «Вестник нормативных правовых актов Белгородской области» в информационно-телекоммуникационной сети Интернет ([www.zakon.belregion.ru](http://www.zakon.belregion.ru)) и на официальном сайте управления государственной охраны объектов культурного наследия области в информационно-телекоммуникационной сети Интернет ([www.okn31.ru](http://www.okn31.ru)).

- размещение настоящего приказа в федеральной государственной информационной системе территориального планирования;

- направление копии настоящего приказа в управление федеральной службы государственной регистрации, кадастра и картографии по Белгородской области для внесения сведений в ЕГРН.

3. Контроль за исполнением настоящего приказа возложить на начальника отдела государственной охраны, сохранения, использования и популяризации объектов культурного наследия Лошакова К.А.

**Начальник управления государственной  
охраны объектов культурного наследия  
Белгородской области**



**Г.В. Акапьева**







Приложение  
к приказу управления государственной  
охраны объектов культурного наследия  
Белгородской области  
от «27» *декабря* 2019 г.  
№ *22-20/03/В7А*

**Графическое описание местоположения границ  
(с перечнем координат характерных точек) защитной зоны объекта культурного  
наследия регионального значения «Дом, где в 1917 году проходило совещание  
представителей трудящихся Корочанского уезда, на котором были избраны  
ревком и уездный Совет», расположенного по адресу:  
Белгородская область, Корочанский район, ул. Пролетарская, 39**

**1. Графическое описание местоположения границ защитной зоны**



**Условные обозначения**

- |   |   |  |  |
|---|---|--|--|
|  | территория ОКН                            | <b>31:09:0905002</b>   | кадастровый номер квартала                       |
|  | граница защитной зоны                     |  | граница земельного участка,<br>включенная в ЕГРН |
| • 1-70  | характерная точка границ<br>защитной зоны |  | граница кадастрового<br>квартала                 |
| :13   | кадастровый номер земельного участка      |  |  |



## 2. Описание местоположения границ защитной зоны

Границы защитной зоны объекта культурного наследия проходят на расстоянии 100 м от границ территории объекта культурного наследия. В местах прохождения границ защитной зоны по объектам капитального строительства (точки 69-2, 10-13, 15-18, 20-23, 35-38, 48-51) границы защитной зоны проходят по внешним границам таких объектов.

## 3. Перечень координат характерных точек границ защитной зоны

Наименование поворотных точек	Координаты поворотных точек		Мера линии	Дирекционный угол
	X	Y		
1	419627.79	2158898.84	10.41	106°10'19"
2	419624.89	2158908.84	13.45	16°14'16"
3	419637.80	2158912.60	13.08	20°29'58"
4	419650.05	2158917.18	13.08	27°59'42"
5	419661.60	2158923.32	13.08	35°30'44"
6	419672.25	2158930.92	13.08	42°59'11"
7	419681.82	2158939.84	13.08	50°29'30"
8	419690.14	2158949.93	13.09	58°1'20"
9	419697.07	2158961.03	18.13	67°35'38"
10	419703.98	2158977.79	16.28	15°47'9"
11	419719.65	2158982.22	13.84	105°45'48"
12	419715.89	2158995.54	8.73	197°32'31"
13	419707.57	2158992.91	5.51	80°29'10"
14	419708.48	2158998.34	8.12	88°1'30"
15	419708.76	2159006.46	4.94	13°35'9"
16	419713.56	2159007.62	12.82	103°32'14"
17	419710.56	2159020.08	2.47	193°4'53"
18	419708.15	2159019.52	4.93	95°28'4"
19	419707.68	2159024.43	5.56	102°53'11"
20	419706.44	2159029.85	10.2	16°3'12"
21	419716.24	2159032.67	6.7	106°1'39"
22	419714.39	2159039.11	9.85	196°1'30"
23	419704.92	2159036.39	48.07	107°19'9"
24	419690.61	2159082.28	11.96	110°48'50"
25	419686.36	2159093.46	13.08	117°59'42"
26	419680.22	2159105.01	13.07	125°30'7"
27	419672.63	2159115.65	13.09	133°1'7"
28	419663.70	2159125.22	13.08	140°29'30"
29	419653.61	2159133.54	13.08	147°59'57"
30	419642.52	2159140.47	13.08	155°28'21"
31	419630.62	2159145.90	13.08	163°1'10"
32	419618.11	2159149.72	13.08	170°29'40"
33	419605.21	2159151.88	20.91	182°19'48"
34	419584.32	2159151.03	19.84	190°6'12"
35	419564.79	2159147.55	2.79	107°19'46"

Наименование поворотных точек	Координаты поворотных точек		Мера линии	Дирекционный угол
	X	Y		
36	419563.96	2159150.21	10.51	196°41'38"
37	419553.89	2159147.19	2.77	286°32'27"
38	419554.68	2159144.53	83.86	197°11'9"
39	419474.56	2159119.75	12.33	200°42'49"
40	419463.03	2159115.39	13.08	207°59'42"
41	419451.48	2159109.25	13.07	215°30'7"
42	419440.84	2159101.66	13.09	223°1'7"
43	419431.27	2159092.73	13.08	230°29'30"
44	419422.95	2159082.64	13.08	237°59'57"
45	419416.02	2159071.55	13.08	245°28'21"
46	419410.59	2159059.65	13.08	253°1'10"
47	419406.77	2159047.14	12.25	260°30'24"
48	419404.75	2159035.06	8.87	200°31'5"
49	419396.44	2159031.95	17.17	287°39'52"
50	419401.65	2159015.59	3.09	17°19'15"
51	419404.60	2159016.51	8.41	275°31'39"
52	419405.41	2159008.14	12.2	282°58'37"
53	419408.15	2158996.25	0.78	197°2'56"
54	419407.40	2158996.02	13.4	286°57'40"
55	419411.31	2158983.20	0.77	16°33'25"
56	419412.05	2158983.42	31.99	287°12'0"
57	419421.51	2158952.86	13.09	290°29'3"
58	419426.09	2158940.60	13.08	297°59'42"
59	419432.23	2158929.05	13.08	305°28'35"
60	419439.82	2158918.40	13.08	313°0'59"
61	419448.74	2158908.84	13.09	320°31'10"
62	419458.84	2158900.52	13.08	327°59'57"
63	419469.93	2158893.59	13.08	335°28'21"
64	419481.83	2158888.16	13.08	343°1'10"
65	419494.34	2158884.34	13.08	350°29'40"
66	419507.24	2158882.18	13.09	357°59'9"
67	419520.32	2158881.72	13.08	5°31'39"
68	419533.34	2158882.98	21.56	14°15'19"
69	419554.24	2158888.29	13.48	286°11'25"
70	419558.00	2158875.34	73.64	18°36'34"

**4. Режим использования земельного участка в границах защитной зоны**

В соответствии с пунктом 1 статьи 34.1 Федерального закона от 25 июня 2002 года № 73-ФЗ «Об объектах культурного наследия (памятниках истории и культуры) народов Российской Федерации», в границах защитной зоны объекта культурного наследия запрещается строительство объектов капитального строительства и их реконструкция, связанная с изменением их параметров (высоты, количества этажей, площади), за исключением строительства и реконструкции линейных объектов.

**Начальник управления государственной  
охраны объектов культурного наследия  
Белгородской области**



**Г.В. Акапьева**