



БЕЛГОРОДСКАЯ ОБЛАСТЬ
УПРАВЛЕНИЕ ГОСУДАРСТВЕННОЙ ОХРАНЫ ОБЪЕКТОВ
КУЛЬТУРНОГО НАСЛЕДИЯ БЕЛГОРОДСКОЙ ОБЛАСТИ

ПРИКАЗ

Белгород

« 30 » декабря 20 19 г.

№ 22-20/03/2017

**Об утверждении графического описания местоположения границ
(с перечнем координат характерных точек) защитной зоны объекта культурного
наследия регионального значения «Дом, где в 1918 году находился уездный
военно-революционный комитет», расположенного по адресу:
Белгородская область, Корочанский район, г. Короча, ул. Ленина, 11**

В соответствии со статьей 34.1 Федерального закона от 25 июня 2002 года № 73-ФЗ «Об объектах культурного наследия (памятниках истории и культуры) народов Российской Федерации», подпунктом 3.1.4 Положения об управлении государственной охраны объектов культурного наследия области, утвержденным постановлением Правительства Белгородской области от 14 декабря 2015 года № 453-пп, в целях государственной охраны объектов культурного наследия (памятников истории и культуры), **п р и к а з ы в а ю:**

1. Утвердить графическое описание местоположения границ (с перечнем координат характерных точек) защитной зоны объекта культурного наследия регионального значения «Дом, где в 1918 году находился уездный военно-революционный комитет», расположенного по адресу: Белгородская область, Корочанский район, г. Короча, ул. Ленина, 11, включенного в единый государственный реестр объектов культурного наследия (памятников истории и культуры) народов Российской Федерации в соответствии с решением Белгородского областного исполнительного комитета Совета народных депутатов № 368 от 28 августа 1986 года «Об утверждении дополнительного списка памятников истории и культуры, взятых под государственную охрану», согласно приложению к настоящему приказу.

2. Консультанту отдела государственной охраны, сохранения, использования и популяризации объектов культурного наследия (Смолякова С.Г.) обеспечить:

- размещение настоящего приказа на сайте «Вестник нормативных правовых актов Белгородской области» в информационно-телекоммуникационной сети Интернет (www.zakon.belregion.ru) и на официальном сайте управления государственной охраны объектов культурного наследия области в информационно-телекоммуникационной сети Интернет (www.okn31.ru).

- размещение настоящего приказа в федеральной государственной информационной системе территориального планирования;

- направление копии настоящего приказа в управление федеральной службы государственной регистрации, кадастра и картографии по Белгородской области для внесения сведений в ЕГРН.

3. Контроль за исполнением настоящего приказа возложить на начальника отдела государственной охраны, сохранения, использования и популяризации объектов культурного наследия Лошакова К.А.

**Начальник управления государственной
охраны объектов культурного наследия
Белгородской области**



Г.В. Акапьева





Приложение
к приказу управления государственной
охраны объектов культурного наследия
Белгородской области
от «30» декабря 2019 г.
№ 22-20/03/917

Графическое описание местоположения границ
(с перечнем координат характерных точек) защитной зоны объекта культурного
наследия регионального значения «Дом, где в 1918 году находился уездный
военно-революционный комитет», расположенного по адресу:
Белгородская область, Корочанский район, г. Короча, ул. Ленина, 11

1. Графическое описание местоположения границ защитной зоны



Условные обозначения

	территория ОКН	31:09:0905002	кадастровый номер квартала
	граница защитной зоны		граница земельного участка, включенная в ЕГРН
• 1-67	характерная точка границ защитной зоны		граница кадастрового квартала
:7	кадастровый номер земельного участка		

2. Описание местоположения границ защитной зоны

Границы защитной зоны объекта культурного наследия проходят на расстоянии 100 м от границ территории объекта культурного наследия. В местах прохождения границ защитной зоны по объектам капитального строительства (точки 20-24, 33-36, 46-49, 52-55, 60-63) границы защитной зоны проходят по внешним границам таких объектов.

3. Перечень координат характерных точек границ защитной зоны

Наименование поворотных точек	Координаты поворотных точек		Мера линии	Дирекционный угол
	X	Y		
1	418947.91	2159001.41	13.08	20°29'58"
2	418960.16	2159005.99	13.08	27°59'42"
3	418971.71	2159012.13	13.08	35°30'44"
4	418982.36	2159019.73	13.08	42°59'11"
5	418991.93	2159028.65	13.08	50°29'30"
6	419000.25	2159038.74	13.09	58°1'20"
7	419007.18	2159049.84	13.08	65°28'21"
8	419012.61	2159061.74	13.08	73°1'10"
9	419016.43	2159074.25	13.08	80°29'40"
10	419018.59	2159087.15	13.08	88°1'41"
11	419019.04	2159100.22	13.08	95°29'2"
12	419017.79	2159113.24	13.08	102°59'5"
13	419014.85	2159125.99	20.95	107°0'58"
14	419008.72	2159146.02	13.08	110°29'58"
15	419004.14	2159158.27	13.08	117°59'42"
16	418998.00	2159169.82	13.08	125°28'35"
17	418990.41	2159180.47	13.09	133°1'7"
18	418981.48	2159190.04	13.08	140°29'30"
19	418971.39	2159198.36	10.26	148°1'48"
20	418962.69	2159203.79	7.03	16°42'25"
21	418969.42	2159205.81	15.59	108°40'2"
22	418964.43	2159220.58	13.78	198°39'30"
23	418951.37	2159216.17	8.5	288°40'10"
24	418954.09	2159208.12	19.3	160°34'11"
25	418935.89	2159214.54	13.09	170°30'6"
26	418922.98	2159216.70	13.08	178°1'41"
27	418909.91	2159217.15	13.08	185°29'2"
28	418896.89	2159215.90	13.07	192°59'40"
29	418884.15	2159212.96	11.1	200°30'27"
30	418873.75	2159209.07	11.12	192°59'12"
31	418862.91	2159206.57	13.08	200°29'58"
32	418850.66	2159201.99	14.68	212°16'57"
33	418838.25	2159194.15	10.15	106°7'53"
34	418835.43	2159203.90	7.21	196°11'47"
35	418828.51	2159201.89	11.74	286°7'10"

Наименование поворотных точек	Координаты поворотных точек		Мера линии	Дирекционный угол
	X	Y		
36	418831.77	2159190.61	4.07	215°29'18"
37	418828.46	2159188.25	13.08	222°59'11"
38	418818.89	2159179.33	13.09	230°31'10"
39	418810.57	2159169.23	13.08	237°59'57"
40	418803.64	2159158.14	13.08	245°28'21"
41	418798.21	2159146.24	13.08	253°1'10"
42	418794.39	2159133.73	13.08	260°29'40"
43	418792.23	2159120.83	13.08	267°59'3"
44	418791.77	2159107.76	13.09	275°31'23"
45	418793.03	2159094.73	17.28	282°40'8"
46	418796.82	2159077.87	2.28	198°40'24"
47	418794.66	2159077.14	6.71	288°47'10"
48	418796.82	2159070.79	1.82	18°55'59"
49	418798.54	2159071.38	10.27	290°38'27"
50	418802.16	2159061.77	13.08	290°29'58"
51	418806.74	2159049.52	16.38	299°31'24"
52	418814.81	2159035.27	10.29	200°54'5"
53	418805.20	2159031.60	7.12	290°54'16"
54	418807.74	2159024.95	12.14	20°53'54"
55	418819.08	2159029.28	2.41	305°32'15"
56	418820.48	2159027.32	13.08	312°59'11"
57	418829.40	2159017.75	13.08	320°29'30"
58	418839.49	2159009.43	13.09	328°1'20"
59	418850.59	2159002.50	11.93	335°28'35"
60	418861.44	2158997.55	13.03	286°43'28"
61	418865.19	2158985.07	12.45	16°43'0"
62	418877.11	2158988.65	4.68	106°46'10"
63	418875.76	2158993.13	12.31	350°27'40"
64	418887.90	2158991.09	13.08	358°1'41"
65	418900.97	2158990.64	13.08	5°29'2"
66	418913.99	2158991.89	13.08	12°59'5"
67	418926.74	2158994.83	22.17	17°15'58"

4. Режим использования земельного участка в границах защитной зоны

В соответствии с пунктом 1 статьи 34.1 Федерального закона от 25 июня 2002 года № 73-ФЗ «Об объектах культурного наследия (памятниках истории и культуры) народов Российской Федерации», в границах защитной зоны объекта культурного наследия запрещается строительство объектов капитального строительства и их реконструкция, связанная с изменением их параметров (высоты, количества этажей, площади), за исключением строительства и реконструкции линейных объектов.

**Начальник управления государственной
охраны объектов культурного наследия
Белгородской области**



Г.В. Акапьева