



БЕЛГОРОДСКАЯ ОБЛАСТЬ
УПРАВЛЕНИЕ ГОСУДАРСТВЕННОЙ ОХРАНЫ ОБЪЕКТОВ
КУЛЬТУРНОГО НАСЛЕДИЯ БЕЛГОРОДСКОЙ ОБЛАСТИ

ПРИКАЗ

Белгород

« 30 » декабря 20 19 г.

№ 22-03/03/2018

**Об утверждении графического описания местоположения границ
(с перечнем координат характерных точек) защитной зоны объекта культурного
наследия регионального значения «Дом, где в 1920 году находился уездный
комитет РКСМ», расположенного по адресу: Белгородская область,
Корочанский район, г. Короча, ул. Советская, 24**

В соответствии со статьей 34.1 Федерального закона от 25 июня 2002 года № 73-ФЗ «Об объектах культурного наследия (памятниках истории и культуры) народов Российской Федерации», подпунктом 3.1.4 Положения об управлении государственной охраны объектов культурного наследия области, утвержденным постановлением Правительства Белгородской области от 14 декабря 2015 года № 453-пп, в целях государственной охраны объектов культурного наследия (памятников истории и культуры), **п р и к а з ы в а ю:**

1. Утвердить графическое описание местоположения границ (с перечнем координат характерных точек) защитной зоны объекта культурного наследия регионального значения «Дом, где в 1920 году находился уездный комитет РКСМ», расположенного по адресу: Белгородская область, Корочанский район, г. Короча, ул. Советская, 24, включенного в единый государственный реестр объектов культурного наследия (памятников истории и культуры) народов Российской Федерации в соответствии с решением Белгородского областного исполнительного комитета Совета народных депутатов № 368 от 28 августа 1986 года «Об утверждении дополнительного списка памятников истории и культуры, взятых под государственную охрану», согласно приложению к настоящему приказу.

2. Консультанту отдела государственной охраны, сохранения, использования и популяризации объектов культурного наследия (Смолякова С.Г.) обеспечить:

- размещение настоящего приказа на сайте «Вестник нормативных правовых актов Белгородской области» в информационно-телекоммуникационной сети Интернет (www.zakon.belregion.ru) и на официальном сайте управления государственной охраны объектов культурного наследия области в информационно-телекоммуникационной сети Интернет (www.okn31.ru).

- размещение настоящего приказа в федеральной государственной информационной системе территориального планирования;

- направление копии настоящего приказа в управление федеральной службы государственной регистрации, кадастра и картографии по Белгородской области для внесения сведений в ЕГРН.

3. Контроль за исполнением настоящего приказа возложить на начальника отдела государственной охраны, сохранения, использования и популяризации объектов культурного наследия Лошакова К.А.

**Начальник управления государственной
охраны объектов культурного наследия
Белгородской области**



Г.В. Акапьева





Приложение
к приказу управления государственной
охраны объектов культурного наследия
Белгородской области
от «30» декабря 2019 г.
№ 22-20/03/2018

**Графическое описание местоположения границ
(с перечнем координат характерных точек) защитной зоны объекта культурного
наследия регионального значения «Дом, где в 1920 году находился уездный
комитет РКСМ», расположенного по адресу: Белгородская область,
Корочанский район, г. Короча, ул. Советская, 24**

1. Графическое описание местоположения границ защитной зоны



Условные обозначения

	территория ОКН	31:09:0904001	кадастровый номер квартала
	граница защитной зоны		граница земельного участка, включенная в ЕГРН
• 1-55	характерная точка границ защитной зоны		граница кадастрового квартала
:4	кадастровый номер земельного участка		

2. Описание местоположения границ защитной зоны

Границы защитной зоны объекта культурного наследия проходят на расстоянии 100 м от границ территории объекта культурного наследия. В местах прохождения границ защитной зоны по объектам капитального строительства (точки 5-8, 44-47) границы защитной зоны проходят по внешним границам таких объектов.

3. Перечень координат характерных точек границ защитной зоны

Наименование поворотных точек	Координаты поворотных точек		Мера линии	Дирекционный угол
	X	Y		
1	419311.67	2159376.12	13.08	20°29'58"
2	419323.92	2159380.7	13.08	27°59'42"
3	419335.47	2159386.84	13.08	35°30'44"
4	419346.12	2159394.44	17.04	44°45'44"
5	419358.22	2159406.44	5.16	289°50'26"
6	419359.97	2159401.59	16.8	19°47'37"
7	419375.78	2159407.28	16.87	109°47'19"
8	419370.07	2159423.15	14.71	64°41'20"
9	419376.36	2159436.45	13.08	72°58'39"
10	419380.19	2159448.96	13.08	80°29'40"
11	419382.35	2159461.86	13.08	88°1'41"
12	419382.8	2159474.93	13.08	95°29'2"
13	419381.55	2159487.95	12.83	102°55'15"
14	419378.68	2159500.46	21.31	106°36'23"
15	419372.59	2159520.88	13.08	110°29'58"
16	419368.01	2159533.13	13.08	117°59'42"
17	419361.87	2159544.68	13.08	125°30'44"
18	419354.27	2159555.33	13.08	132°59'11"
19	419345.35	2159564.90	13.08	140°29'30"
20	419335.26	2159573.22	13.09	148°1'20"
21	419324.16	2159580.15	13.08	155°30'45"
22	419312.26	2159585.57	13.08	162°58'39"
23	419299.75	2159589.40	13.08	170°29'40"
24	419286.85	2159591.56	13.08	178°1'41"
25	419273.78	2159592.01	13.08	185°29'2"
26	419260.76	2159590.76	13.08	192°59'5"
27	419248.01	2159587.82	26.08	196°37'16"
28	419223.02	2159580.36	13.08	200°29'58"
29	419210.77	2159575.78	13.08	207°59'42"
30	419199.22	2159569.64	13.08	215°28'35"
31	419188.57	2159562.05	13.09	223°1'7"
32	419179.00	2159553.12	13.08	230°29'30"
33	419170.68	2159543.03	13.08	237°59'57"
34	419163.75	2159531.94	13.08	245°30'45"
35	419158.33	2159520.04	13.08	252°58'39"
36	419154.50	2159507.53	13.09	260°30'6"

Наименование поворотных точек	Координаты поворотных точек		Мера линии	Дирекционный угол
	X	Y		
37	419152.34	2159494.62	13.08	268°1'41"
38	419151.89	2159481.55	13.08	275°29'2"
39	419153.14	2159468.53	13.07	282°59'40"
40	419156.08	2159455.79	21.1	286°36'20"
41	419162.11	2159435.57	13.09	290°31'31"
42	419166.70	2159423.31	13.08	297°59'42"
43	419172.84	2159411.76	13.07	305°30'7"
44	419180.43	2159401.12	17.68	198°26'5"
45	419163.66	2159395.53	16.12	288°8'33"
46	419168.68	2159380.21	25.92	18°9'44"
47	419193.31	2159388.29	7.96	320°30'28"
48	419199.45	2159383.23	13.08	327°59'57"
49	419210.54	2159376.30	13.08	335°28'21"
50	419222.44	2159370.87	13.08	343°1'10"
51	419234.95	2159367.05	13.38	349°34'48"
52	419248.11	2159364.63	12.82	359°6'22"
53	419260.93	2159364.43	13.08	5°31'39"
54	419273.95	2159365.69	13.07	12°59'40"
55	419286.69	2159368.63	26.08	16°41'26"

4. Режим использования земельного участка в границах защитной зоны

В соответствии с пунктом 1 статьи 34.1 Федерального закона от 25 июня 2002 года № 73-ФЗ «Об объектах культурного наследия (памятниках истории и культуры) народов Российской Федерации», в границах защитной зоны объекта культурного наследия запрещается строительство объектов капитального строительства и их реконструкция, связанная с изменением их параметров (высоты, количества этажей, площади), за исключением строительства и реконструкции линейных объектов.

Начальник управления государственной
охраны объектов культурного наследия
Белгородской области



Г.В. Акапьева