



БЕЛГОРОДСКАЯ ОБЛАСТЬ
УПРАВЛЕНИЕ ГОСУДАРСТВЕННОЙ ОХРАНЫ ОБЪЕКТОВ
КУЛЬТУРНОГО НАСЛЕДИЯ БЕЛГОРОДСКОЙ ОБЛАСТИ

ПРИКАЗ

Белгород

« 30 » декабря 20 19 г.

№ 22-20/03/909

**Об утверждении графического описания местоположения границ
(с перечнем координат характерных точек) защитной зоны объекта культурного
наследия регионального значения «Дом, где в 1918 году формировался
6-й повстанческий Корочанский полк», расположенного по адресу:
Белгородская область, Корочанский район,
г. Короча, ул. Дорошенко, 20**

В соответствии со статьей 34.1 Федерального закона от 25 июня 2002 года № 73-ФЗ «Об объектах культурного наследия (памятниках истории и культуры) народов Российской Федерации», подпунктом 3.1.4 Положения об управлении государственной охраны объектов культурного наследия области, утвержденным постановлением Правительства Белгородской области от 14 декабря 2015 года № 453-пп, в целях государственной охраны объектов культурного наследия (памятников истории и культуры), **п р и к а з ы в а ю:**

1. Утвердить графическое описание местоположения границ (с перечнем координат характерных точек) защитной зоны объекта культурного наследия регионального значения «Дом, где в 1918 году формировался 6-й повстанческий Корочанский полк», расположенного по адресу: Белгородская область, Корочанский район, г. Короча, ул. Дорошенко, 20, включенного в единый государственный реестр объектов культурного наследия (памятников истории и культуры) народов Российской Федерации в соответствии с решением Белгородского областного исполнительного комитета Совета народных депутатов № 368 от 28 августа 1986 года «Об утверждении дополнительного списка памятников истории и культуры, взятых под государственную охрану», согласно приложению к настоящему приказу.

2. Консультанту отдела государственной охраны, сохранения, использования и популяризации объектов культурного наследия (Смолякова С.Г.) обеспечить:

- размещение настоящего приказа на сайте «Вестник нормативных правовых актов Белгородской области» в информационно-телекоммуникационной сети Интернет (www.zakon.belregion.ru) и на официальном сайте управления государственной охраны объектов культурного наследия области в информационно-телекоммуникационной сети Интернет (www.okn31.ru).

- размещение настоящего приказа в федеральной государственной информационной системе территориального планирования;

- направление копии настоящего приказа в управление федеральной службы государственной регистрации, кадастра и картографии по Белгородской области для внесения сведений в ЕГРН.

3. Контроль за исполнением настоящего приказа возложить на начальника отдела государственной охраны, сохранения, использования и популяризации объектов культурного наследия Лошакова К.А.

**Начальник управления государственной
охраны объектов культурного наследия
Белгородской области**



Г.В. Акапьева






Приложение
к приказу управления государственной
охраны объектов культурного наследия
Белгородской области
от « 30 » декабря 2019 г.
№ 22-20/03/2019

Графическое описание местоположения границ
(с перечнем координат характерных точек) защитной зоны объекта культурного
наследия регионального значения «Дом, где в 1918 году формировался
6-й повстанческий Корочанский полк», расположенного по адресу:
Белгородская область, Корочанский район, г. Короча, ул. Дорошенко, 20

1. Графическое описание местоположения границ защитной зоны



Условные обозначения

	территория ОКН	31:09:0904001	кадастровый номер квартала
	граница защитной зоны		граница земельного участка, включенная в ЕГРН
	1-67 характерная точка границ защитной зоны		граница кадастрового квартала
:65	кадастровый номер земельного участка		

2. Описание местоположения границ защитной зоны

Границы защитной зоны объекта культурного наследия проходят на расстоянии 100 м от границ территории объекта культурного наследия. В местах прохождения границ защитной зоны по объектам капитального строительства (точки 12-15, 17-20, 22-25, 45-48, 57-60, 63-66) границы защитной зоны проходят по внешним границам таких объектов.

3. Перечень координат характерных точек границ защитной зоны

Наименование поворотных точек	Координаты поворотных точек		Мера линии	Дирекционный угол
	X	Y		
1	419187.29	2159076.18	13.08	35°30'44"
2	419197.94	2159083.78	13.08	42°59'11"
3	419207.51	2159092.70	13.08	50°29'30"
4	419215.83	2159102.79	13.08	57°59'57"
5	419222.76	2159113.88	13.09	65°31'50"
6	419228.18	2159125.79	13.07	72°57'53"
7	419232.01	2159138.29	13.09	80°30'6"
8	419234.17	2159151.20	13.08	88°1'41"
9	419234.62	2159164.27	13.08	95°29'2"
10	419233.37	2159177.29	19.1	104°10'54"
11	419228.69	2159195.81	4.99	106°24'8"
12	419227.28	2159200.60	2.42	19°33'29"
13	419229.56	2159201.41	9.81	107°29'36"
14	419226.61	2159210.77	2.08	198°31'19"
15	419224.64	2159210.11	15.92	109°8'26"
16	419219.42	2159225.15	7.01	117°59'26"
17	419216.13	2159231.34	28.51	17°24'41"
18	419243.33	2159239.87	6.71	108°14'45"
19	419241.23	2159246.24	29.76	197°27'38"
20	419212.84	2159237.31	12.33	125°29'40"
21	419205.68	2159247.35	10.61	132°58'30"
22	419198.45	2159255.11	4.1	20°59'50"
23	419202.28	2159256.58	9.73	111°23'48"
24	419198.73	2159265.64	9.23	200°25'4"
25	419190.08	2159262.42	17.47	146°4'57"
26	419175.58	2159272.17	13.09	155°31'50"
27	419163.67	2159277.59	13.08	162°58'39"
28	419151.16	2159281.42	13.08	170°32'15"
29	419138.26	2159283.57	13.08	177°59'3"
30	419125.19	2159284.03	13.08	185°29'2"
31	419112.17	2159282.78	13.09	193°1'38"
32	419099.42	2159279.83	19.35	197°13'36"
33	419080.94	2159274.10	13.08	200°32'26"
34	419068.69	2159269.51	13.08	207°59'42"
35	419057.14	2159263.37	13.08	215°28'35"

Наименование поворотных точек	Координаты поворотных точек		Мера линии	Дирекционный угол
	X	Y		
36	419046.49	2159255.78	13.08	222°59'11"
37	419036.92	2159246.86	13.09	230°31'10"
38	419028.60	2159236.76	13.08	237°59'57"
39	419021.67	2159225.67	13.08	245°30'45"
40	419016.25	2159213.77	13.08	252°58'39"
41	419012.42	2159201.26	13.08	260°29'40"
42	419010.26	2159188.36	13.09	268°1'46"
43	419009.81	2159175.28	13.08	275°29'2"
44	419011.06	2159162.26	15.92	284°22'4"
45	419015.01	2159146.84	3.98	200°18'11"
46	419011.28	2159145.46	18.28	290°13'46"
47	419017.60	2159128.31	2.38	20°11'20"
48	419019.83	2159129.13	15.09	289°30'57"
49	419024.87	2159114.91	13.08	297°59'42"
50	419031.01	2159103.36	13.08	305°28'35"
51	419038.60	2159092.71	13.08	312°59'11"
52	419047.52	2159083.14	13.09	320°31'10"
53	419057.62	2159074.82	13.08	327°59'57"
54	419068.71	2159067.89	13.08	335°30'45"
55	419080.61	2159062.47	13.08	342°58'39"
56	419093.12	2159058.64	6.56	350°31'23"
57	419099.59	2159057.56	18.25	287°32'28"
58	419105.09	2159040.16	11	17°33'43"
59	419115.58	2159043.48	13.48	107°58'40"
60	419111.42	2159056.300	7.68	357°59'11"
61	419119.10	2159056.03	13.08	5°29'2"
62	419132.12	2159057.28	17.18	13°35'58"
63	419148.82	2159061.32	2.69	287°45'39"
64	419149.64	2159058.76	12.94	17°49'8"
65	419161.96	2159062.72	2.2	107°26'49"
66	419161.30	2159064.82	15.35	19°52'28"
67	419175.74	2159070.04	13.08	27°59'42"

4. Режим использования земельного участка в границах защитной зоны

В соответствии с пунктом 1 статьи 34.1 Федерального закона от 25 июня 2002 года № 73-ФЗ «Об объектах культурного наследия (памятниках истории и культуры) народов Российской Федерации», в границах защитной зоны объекта культурного наследия запрещается строительство объектов капитального строительства и их реконструкция, связанная с изменением их параметров (высоты, количества этажей, площади), за исключением строительства и реконструкции линейных объектов.

**Начальник управления государственной
охраны объектов культурного наследия
Белгородской области**



Г.В. Акапьева