



БЕЛГОРОДСКАЯ ОБЛАСТЬ
УПРАВЛЕНИЕ ГОСУДАРСТВЕННОЙ ОХРАНЫ ОБЪЕКТОВ
КУЛЬТУРНОГО НАСЛЕДИЯ БЕЛГОРОДСКОЙ ОБЛАСТИ

ПРИКАЗ

Белгород

« 30 » декабря 20 19 г.

№ 22-20/03/206

Об утверждении графического описания местоположения границ (с перечнем координат характерных точек) защитной зоны объекта культурного наследия регионального значения «Здание школы садовых рабочих, где в 1896-1898 годы работал ее основатель ученый-садовод Н.И. Кичунов», расположенного по адресу: Белгородская область, Корочанский район, г. Короча, ул. Интернациональная, 25

В соответствии со статьей 34.1 Федерального закона от 25 июня 2002 года № 73-ФЗ «Об объектах культурного наследия (памятниках истории и культуры) народов Российской Федерации», подпунктом 3.1.4 Положения об управлении государственной охраны объектов культурного наследия области, утвержденным постановлением Правительства Белгородской области от 14 декабря 2015 года № 453-пп, в целях государственной охраны объектов культурного наследия (памятников истории и культуры), **п р и к а з ы в а ю:**

1. Утвердить графическое описание местоположения границ (с перечнем координат характерных точек) защитной зоны объекта культурного наследия регионального значения «Здание школы садовых рабочих, где в 1896-1898 годы работал ее основатель ученый-садовод Н.И. Кичунов», расположенного по адресу: Белгородская область, Корочанский район, г. Короча, ул. Интернациональная, 25, включенного в единый государственный реестр объектов культурного наследия (памятников истории и культуры) народов Российской Федерации в соответствии с решением Белгородского областного исполнительного комитета Совета народных депутатов № 368 от 28 августа 1986 года «Об утверждении дополнительного списка памятников истории и культуры, взятых под государственную охрану», согласно приложению к настоящему приказу.

2. Консультанту отдела государственной охраны, сохранения, использования и популяризации объектов культурного наследия (Смолякова С.Г.) обеспечить:

- размещение настоящего приказа на сайте «Вестник нормативных правовых актов Белгородской области» в информационно-телекоммуникационной сети Интернет (www.zakon.belregion.ru) и на официальном сайте управления государственной охраны объектов культурного наследия области в информационно-телекоммуникационной сети Интернет (www.okn31.ru).

- размещение настоящего приказа в федеральной государственной информационной системе территориального планирования;

- направление копии настоящего приказа в управление федеральной службы государственной регистрации, кадастра и картографии по Белгородской области для внесения сведений в ЕГРН.

3. Контроль за исполнением настоящего приказа возложить на начальника отдела государственной охраны, сохранения, использования и популяризации объектов культурного наследия Лошакова К.А.

**Начальник управления государственной
охраны объектов культурного наследия
Белгородской области**



Г.В. Акапьева





Приложение
к приказу управления государственной
охраны объектов культурного наследия
Белгородской области
от «30» декабря 2019 г.
№ 22-20/03/1906

**Графическое описание местоположения границ
(с перечнем координат характерных точек) защитной зоны объекта культурного
наследия регионального значения «Здание школы садовых рабочих, где
в 1896-1898 годы работал ее основатель ученый-садовод Н.И. Кичунов»,
расположенного по адресу: Белгородская область,
Корочанский район, г. Короча, ул. Интернациональная, 25**

1. Графическое описание местоположения границ защитной зоны



Условные обозначения

| | | | |
|---|---|--|--|
|  | территория ОКН | 31:09:0905007 | кадастровый номер квартала |
|  | граница защитной зоны |  | граница земельного участка, включенная в ЕГРН |
| ● 1-65 | характерная точка границ защитной зоны |  | граница кадастрового квартала |
| :103 | кадастровый номер земельного участка | | |

2. Описание местоположения границ защитной зоны

Границы защитной зоны объекта культурного наследия проходят на расстоянии 100 м от границ территории объекта культурного наследия. В местах прохождения границ защитной зоны по объектам капитального строительства (точки 16-19, 20-22, 25-27, 34-36, 40-45, 54-56) границы защитной зоны проходят по внешним границам таких объектов.

3. Перечень координат характерных точек границ защитной зоны

| Наименование поворотных точек | Координаты поворотных точек | | Мера линии | Дирекционный угол |
|-------------------------------|-----------------------------|------------|------------|-------------------|
| | X | Y | | |
| 1 | 419365.16 | 2159041.66 | 8.97 | 21°43'48" |
| 2 | 419373.49 | 2159044.98 | 13.08 | 27°59'42" |
| 3 | 419385.04 | 2159051.12 | 13.08 | 35°28'35" |
| 4 | 419395.69 | 2159058.71 | 13.08 | 42°59'11" |
| 5 | 419405.26 | 2159067.63 | 13.09 | 50°31'10" |
| 6 | 419413.58 | 2159077.73 | 13.08 | 57°59'57" |
| 7 | 419420.51 | 2159088.82 | 13.08 | 65°30'45" |
| 8 | 419425.93 | 2159100.72 | 13.08 | 72°58'39" |
| 9 | 419429.76 | 2159113.23 | 13.08 | 80°29'40" |
| 10 | 419431.92 | 2159126.13 | 13.09 | 88°1'46" |
| 11 | 419432.37 | 2159139.21 | 13.08 | 95°29'2" |
| 12 | 419431.12 | 2159152.23 | 13.07 | 102°59'40" |
| 13 | 419428.18 | 2159164.97 | 12.78 | 107°31'40" |
| 14 | 419424.33 | 2159177.16 | 11.65 | 110°55'28" |
| 15 | 419420.17 | 2159188.04 | 9.75 | 118°0'37" |
| 16 | 419415.59 | 2159196.65 | 14.15 | 18°50'41" |
| 17 | 419428.98 | 2159201.22 | 12.9 | 108°51'22" |
| 18 | 419424.81 | 2159213.43 | 17.55 | 198°50'52" |
| 19 | 419408.20 | 2159207.76 | 17.46 | 132°15'37" |
| 20 | 419396.46 | 2159220.68 | 10.85 | 104°34'27" |
| 21 | 419393.73 | 2159231.18 | 8.49 | 192°18'59" |
| 22 | 419385.44 | 2159229.37 | 10.74 | 148°0'41" |
| 23 | 419376.33 | 2159235.06 | 13.08 | 155°30'45" |
| 24 | 419364.43 | 2159240.48 | 17.18 | 164°46'58" |
| 25 | 419347.85 | 2159244.99 | 2.93 | 107°4'26" |
| 26 | 419346.99 | 2159247.79 | 5.88 | 197°1'0" |
| 27 | 419341.37 | 2159246.07 | 15.45 | 176°50'48" |
| 28 | 419325.94 | 2159246.92 | 13.08 | 185°29'2" |
| 29 | 419312.92 | 2159245.67 | 14.51 | 193°25'57" |
| 30 | 419298.81 | 2159242.30 | 24.69 | 199°7'28" |
| 31 | 419275.48 | 2159234.21 | 13.09 | 208°2'1" |
| 32 | 419263.93 | 2159228.06 | 13.07 | 215°30'7" |
| 33 | 419253.29 | 2159220.47 | 11.03 | 222°58'46" |
| 34 | 419245.22 | 2159212.95 | 6.05 | 196°0'37" |

| Наименование поворотных точек | Координаты поворотных точек | | Мера линии | Дирекционный угол |
|-------------------------------------|--------------------------------|------------|---------------|----------------------|
| | X | Y | | |
| 35 | 419239.40 | 2159211.28 | 3.85 | 286°7'45" |
| 36 | 419240.47 | 2159207.58 | 7.95 | 230°24'23" |
| 37 | 419235.40 | 2159201.45 | 5.32 | 237°58'59" |
| 38 | 419232.58 | 2159196.94 | 4.05 | 196°11'52" |
| 39 | 419228.69 | 2159195.81 | 2.26 | 286°11'21" |
| 40 | 419229.32 | 2159193.64 | 2.41 | 195°39'5" |
| 41 | 419227.00 | 2159192.99 | 3.77 | 285°32'54" |
| 42 | 419228.01 | 2159189.36 | 2.65 | 245°27'59" |
| 43 | 419226.91 | 2159186.95 | 3.94 | 195°26'46" |
| 44 | 419223.11 | 2159185.90 | 4.71 | 285°23'37" |
| 45 | 419224.36 | 2159181.36 | 3.19 | 245°31'34" |
| 46 | 419223.04 | 2159178.46 | 13.08 | 253°1'10" |
| 47 | 419219.22 | 2159165.95 | 13.08 | 260°29'40" |
| 48 | 419217.06 | 2159153.05 | 13.08 | 267°59'3" |
| 49 | 419216.6 | 2159139.98 | 13.08 | 275°31'39" |
| 50 | 419217.86 | 2159126.96 | 13.08 | 282°59'5" |
| 51 | 419220.80 | 2159114.21 | 11.7 | 289°34'52" |
| 52 | 419224.72 | 2159103.19 | 13.08 | 290°29'58" |
| 53 | 419229.30 | 2159090.94 | 13.08 | 297°59'42" |
| 54 | 419235.44 | 2159079.39 | 16.08 | 284°0'6" |
| 55 | 419239.33 | 2159063.79 | 6.9 | 15°2'37" |
| 56 | 419245.99 | 2159065.58 | 8.75 | 313°0'32" |
| 57 | 419251.96 | 2159059.18 | 16.04 | 324°44'40" |
| 58 | 419265.06 | 2159049.92 | 14.01 | 324°37'9" |
| 59 | 419276.48 | 2159041.81 | 9.19 | 338°52'54" |
| 60 | 419285.05 | 2159038.50 | 13.08 | 343°1'10" |
| 61 | 419297.56 | 2159034.68 | 13.08 | 350°29'40" |
| 62 | 419310.46 | 2159032.52 | 13.08 | 357°59'3" |
| 63 | 419323.53 | 2159032.06 | 13.08 | 5°29'2" |
| 64 | 419336.55 | 2159033.31 | 13.09 | 13°1'38" |
| 65 | 419349.30 | 2159036.26 | 16.75 | 18°48'9" |

4. Режим использования земельного участка в границах защитной зоны

В соответствии с пунктом 1 статьи 34.1 Федерального закона от 25 июня 2002 года № 73-ФЗ «Об объектах культурного наследия (памятниках истории и культуры) народов Российской Федерации», в границах защитной зоны объекта культурного наследия запрещается строительство объектов капитального строительства и их реконструкция, связанная с изменением их параметров (высоты, количества этажей, площади), за исключением строительства и реконструкции линейных объектов.

**Начальник управления государственной
охраны объектов культурного наследия
Белгородской области**



Г.В. Акапьева