



БЕЛГОРОДСКАЯ ОБЛАСТЬ
УПРАВЛЕНИЕ ГОСУДАРСТВЕННОЙ ОХРАНЫ ОБЪЕКТОВ
КУЛЬТУРНОГО НАСЛЕДИЯ БЕЛГОРОДСКОЙ ОБЛАСТИ

ПРИКАЗ

Белгород

« 30 » декабря 20 19 г.

№ 22-20/03/2012

**Об утверждении графического описания местоположения границ
(с перечнем координат характерных точек) защитной зоны объекта культурного
наследия местного значения «Храм в честь Казанской иконы Божьей Матери»,
расположенного по адресу: Белгородская область, Корочанский район,
с. Плоское, ул. Центральная, 77**

В соответствии со статьей 34.1 Федерального закона от 25 июня 2002 года № 73-ФЗ «Об объектах культурного наследия (памятниках истории и культуры) народов Российской Федерации», подпунктом 3.1.4 Положения об управлении государственной охраны объектов культурного наследия области, утвержденным постановлением Правительства Белгородской области от 14 декабря 2015 года № 453-пп, в целях государственной охраны объектов культурного наследия (памятников истории и культуры), **п р и к а з ы в а ю:**

1. Утвердить графическое описание местоположения границ (с перечнем координат характерных точек) защитной зоны объекта культурного наследия местного значения «Храм в честь Казанской иконы Божьей Матери», расположенного по адресу: Белгородская область, Корочанский район, с. Плоское, ул. Центральная, 77, включенного в единый государственный реестр объектов культурного наследия (памятников истории и культуры) народов Российской Федерации в соответствии с постановлением Губернатора Белгородской области № 178 от 08 сентября 2004 года «Об утверждении дополнительного списка объектов культурного наследия Белгородской области», согласно приложению к настоящему приказу.

2. Консультанту отдела государственной охраны, сохранения, использования и популяризации объектов культурного наследия (Смолякова С.Г.) обеспечить:

- размещение настоящего приказа на сайте «Вестник нормативных правовых актов Белгородской области» в информационно-телекоммуникационной сети Интернет (www.zakon.belregion.ru) и на официальном сайте управления государственной охраны объектов культурного наследия области в информационно-телекоммуникационной сети Интернет (www.okn31.ru).

- размещение настоящего приказа в федеральной государственной информационной системе территориального планирования;

- направление копии настоящего приказа в управление федеральной службы государственной регистрации, кадастра и картографии по Белгородской области для внесения сведений в ЕГРН.

3. Контроль за исполнением настоящего приказа возложить на начальника отдела государственной охраны, сохранения, использования и популяризации объектов культурного наследия Лошакова К.А.

**Начальник управления государственной
охраны объектов культурного наследия
Белгородской области**

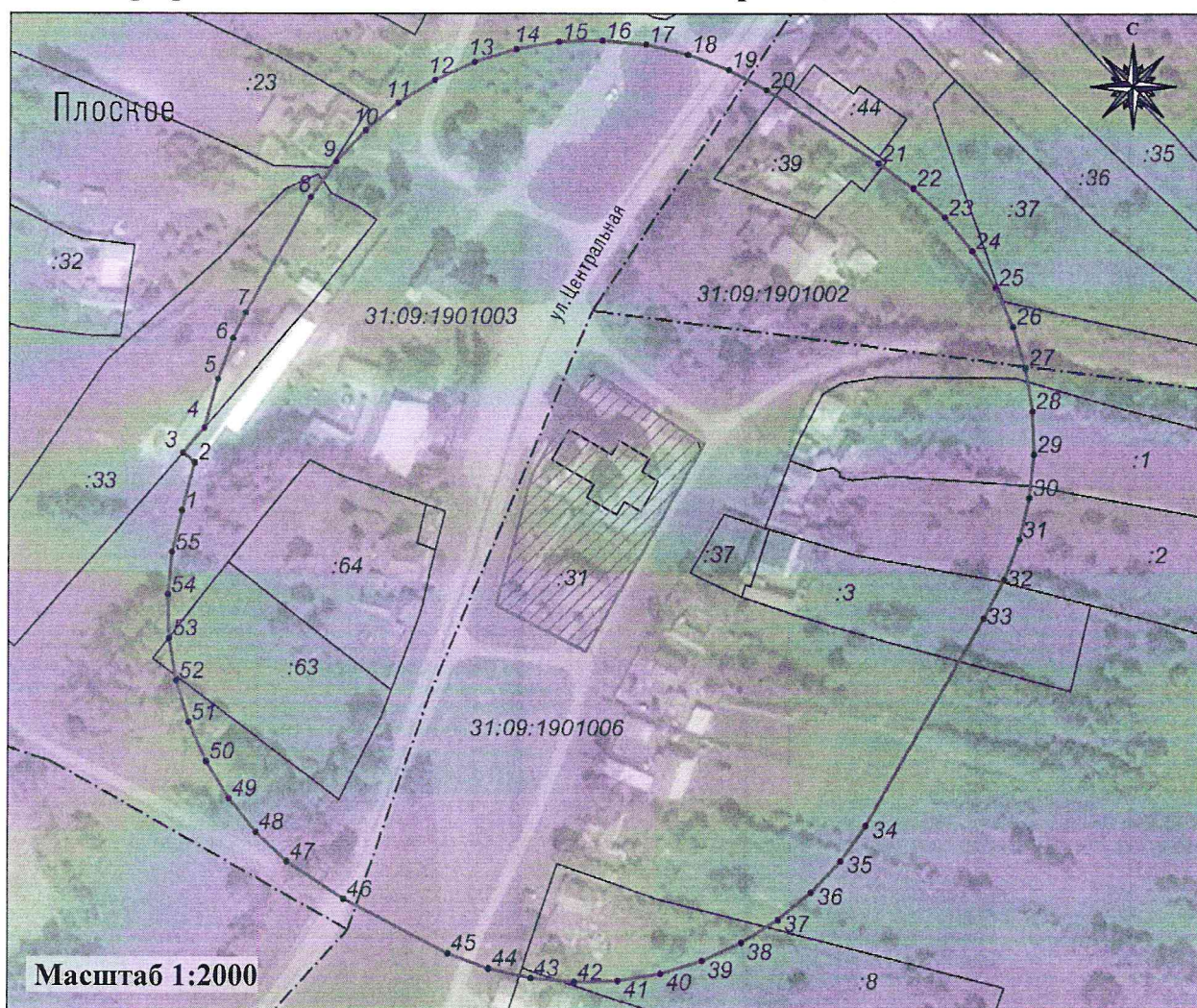


Г.В. Акапьева





Приложение
к приказу управления государственной
охраны объектов культурного наследия
Белгородской области
от «30» декабря 2019 г.
№ 22-00/03/912

Графическое описание местоположения границ
(с перечнем координат характерных точек) защитной зоны объекта культурного
наследия местного значения «Храм в честь Казанской иконы Божьей Матери»,
расположенного по адресу: Белгородская область, Корочанский район,
с. Плоское, ул. Центральная, 77

1. Графическое описание местоположения границ защитной зоны



Условные обозначения

	территория ОКН	31.09:1901003	кадастровый номер квартала
	граница защитной зоны		граница земельного участка, включенная в ЕГРН
● 1-55	характерная точка границ защитной зоны		граница кадастрового квартала
:31	кадастровый номер земельного участка		

2. Описание местоположения границ защитной зоны

Границы защитной зоны объекта культурного наследия проходят на расстоянии 100 м от границ территории объекта культурного наследия. В местах прохождения границ защитной зоны по объектам капитального строительства (точки 2-4) границы защитной зоны проходят по внешним границам таких объектов.

3. Перечень координат характерных точек границ защитной зоны


Наименование поворотных точек	Координаты поворотных точек		Мера линии	Дирекционный угол
	X	Y		
1	409987.92	2145736.92	14.96	15°1'48"
2	410002.37	2145740.80	4.69	308°4'4"
3	410005.26	2145737.11	9.94	40°55'12"
4	410012.77	2145743.62	15.16	15°20'16"
5	410027.39	2145747.63	13.09	20°29'3"
6	410039.65	2145752.21	8.75	26°46'12"
7	410047.46	2145756.15	40.44	29°23'55"
8	410082.69	2145776.00	13.08	35°28'35"
9	410093.34	2145783.59	13.08	43°0'59"
10	410102.90	2145792.51	13.09	50°31'10"
11	410111.22	2145802.61	13.08	57°57'43"
12	410118.16	2145813.70	13.08	65°30'45"
13	410123.58	2145825.6	13.08	73°1'10"
14	410127.40	2145838.11	13.08	80°29'40"
15	410129.56	2145851.01	13.08	87°59'3"
16	410130.02	2145864.08	13.09	95°28'47"
17	410128.77	2145877.11	13.08	103°2'14"
18	410125.82	2145889.85	13.08	110°29'58"
19	410121.24	2145902.10	13.08	117°59'42"
20	410115.10	2145913.65	40.61	122°47'52"
21	410093.10	2145947.79	13.08	125°30'44"
22	410085.50	2145958.44	13.08	132°59'11"
23	410076.58	2145968.01	13.08	140°29'30"
24	410066.49	2145976.33	13.09	148°1'20"
25	410055.39	2145983.26	13.08	155°28'21"
26	410043.49	2145988.69	13.08	163°1'10"
27	410030.98	2145992.51	13.08	170°29'40"
28	410018.08	2145994.67	13.08	177°59'3"
29	410005.01	2145995.13	13.08	185°31'39"
30	409991.99	2145993.87	13.08	192°59'5"
31	409979.24	2145990.93	13.08	200°29'58"
32	409966.99	2145986.35	13.08	207°59'42"
33	409955.44	2145980.21	72.26	209°31'24"
34	409892.56	2145944.60	13.08	215°28'35"

Наименование поворотных точек	Координаты поворотных точек		Мера линии	Дирекционный угол
	X	Y		
35	409881.91	2145937.01	13.08	222°59'11"
36	409872.34	2145928.09	13.09	230°31'10"
37	409864.02	2145917.99	13.08	237°59'57"
38	409857.09	2145906.9	13.08	245°30'45"
39	409851.67	2145895.00	13.08	252°58'39"
40	409847.84	2145882.49	13.08	260°29'40"
41	409845.68	2145869.59	13.09	268°1'46"
42	409845.23	2145856.51	13.08	275°29'2"
43	409846.48	2145843.49	13.07	282°59'40"
44	409849.42	2145830.75	13.08	290°29'58"
45	409854.00	2145818.50	35.71	297°7'29"
46	409870.28	2145786.72	20.72	303°18'24"
47	409881.66	2145769.4	13.08	313°0'59"
48	409890.58	2145759.84	13.08	320°29'30"
49	409900.67	2145751.52	13.08	327°59'57"
50	409911.76	2145744.59	13.09	335°29'27"
51	409923.67	2145739.16	13.08	343°1'10"
52	409936.18	2145735.34	13.08	350°29'40"
53	409949.08	2145733.18	13.08	357°59'3"
54	409962.15	2145732.72	13.08	5°31'39"
55	409975.17	2145733.98	13.08	12°59'5"

4. Режим использования земельного участка в границах защитной зоны

В соответствии с пунктом 1 статьи 34.1 Федерального закона от 25 июня 2002 года № 73-ФЗ «Об объектах культурного наследия (памятниках истории и культуры) народов Российской Федерации», в границах защитной зоны объекта культурного наследия запрещается строительство объектов капитального строительства и их реконструкция, связанная с изменением их параметров (высоты, количества этажей, площади), за исключением строительства и реконструкции линейных объектов.

Начальник управления государственной
охраны объектов культурного наследия
Белгородской области



Г.В. Акапьева