



БЕЛГОРОДСКАЯ ОБЛАСТЬ
УПРАВЛЕНИЕ ГОСУДАРСТВЕННОЙ ОХРАНЫ ОБЪЕКТОВ
КУЛЬТУРНОГО НАСЛЕДИЯ БЕЛГОРОДСКОЙ ОБЛАСТИ

ПРИКАЗ

Белгород

«25» октября 2018 г.

№ 259-03/02

Об утверждении координат поворотных точек границы защитной зоны объекта культурного наследия регионального значения «Успенская церковь», расположенного по адресу: Белгородская область, Яковлевский район, п. Пушкарное, пер. Октябрьский, 30

В соответствии со статьей 34.1 Федерального закона от 25 июня 2002 года № 73-ФЗ «Об объектах культурного наследия (памятниках истории и культуры) народов Российской Федерации», подпунктом 3.1.4 Положения об управлении государственной охраны объектов культурного наследия области, утвержденным постановлением Правительства Белгородской области от 14 декабря 2015 года № 453-пп, **п р и к а з ы в а ю:**

1. Утвердить координаты поворотных точек границы защитной зоны объекта культурного наследия регионального значения «Успенская церковь», расположенного по адресу: Белгородская область, Яковлевский район, п. Пушкарное, пер. Октябрьский, 30, включенного в единый государственный реестр объектов культурного наследия (памятников истории и культуры) народов Российской Федерации в соответствии с решением исполнительного комитета Белгородского областного Совета народных депутатов от 28 августа 1986 года № 368 «Об утверждении дополнительного списка памятников истории и культуры, взятых под государственную охрану», согласно приложению 1 к настоящему приказу.

2. Консультанту отдела государственной охраны, сохранения, использования и популяризации объектов культурного наследия (Уланская А.Е.) обеспечить размещение настоящего приказа на сайте «Вестник нормативных правовых актов Белгородской области» в информационно-телекоммуникационной сети Интернет (www.zakon.belregion.ru) и на официальном сайте управления государственной охраны объектов культурного наследия области в информационно-телекоммуникационной сети Интернет (www.okn31.ru).

4. Контроль за исполнением настоящего приказа возложить на начальника отдела государственной охраны, сохранения, использования и популяризации объектов культурного наследия Лошакова К.А.

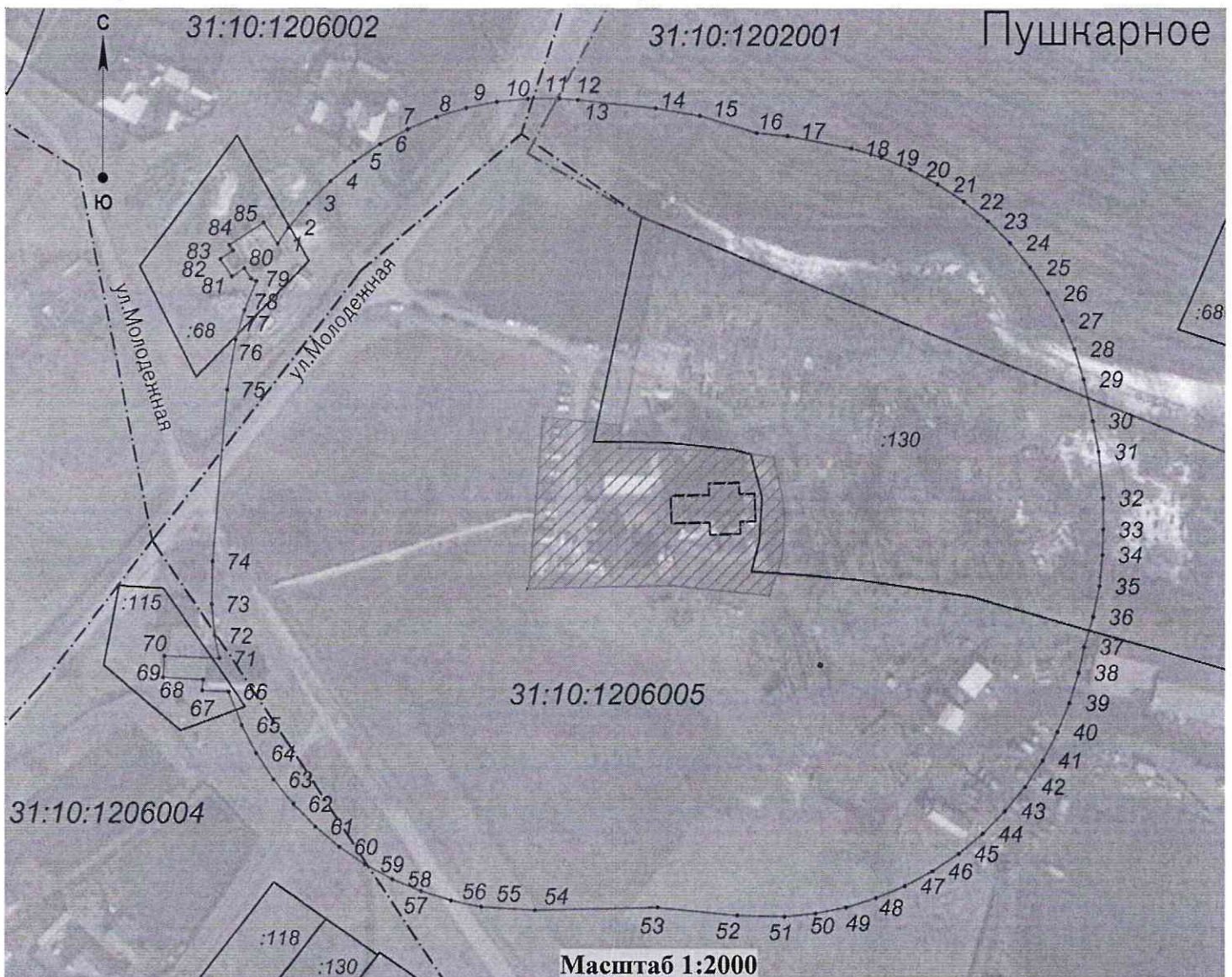
**Начальник управления
государственной охраны объектов
культурного наследия области**

Г.Акапьева






Приложение 1
к приказу управления государственной
охраны объектов культурного наследия
Белгородской области
от «25» *октября* 2018 г. № *259-03/01*

**Границы защитной зоны
объекта культурного наследия регионального значения «Успенская церковь»
(Белгородская область, Яковлевский район, п. Пушкарное, пер. Октябрьский, 30)**

**1. Схема границ защитной зоны объекта культурного наследия
регионального значения «Успенская церковь»**



Условные обозначения

	территория ОКН	31:00:0000000	кадастровый номер квартала
	граница защитной зоны		граница земельного участка, включенная в ЕГРН
● 57	характерная точка границ защитной зоны		граница кадастрового квартала
:130	кадастровый номер земельного участка		граница населенного пункта

2. Описание границ защитной зоны объекта культурного наследия регионального значения «Успенская церковь»

Границы защитной зоны объекта культурного наследия проходят на расстоянии 100 м от границ территории объекта культурного наследия. В местах прохождения границ защитной зоны по объекту капитального строительства (точки 66-71, 79-1) границы защитной зоны проходят по внешним границам таких объектов.

3. Координаты поворотных точек границ защитной зоны объекта культурного наследия «Успенская церковь» (S = 59907 кв. м)

Наименование поворотных точек	Координаты поворотных точек		Мера линии	Дирекционный угол
	X	Y		
1	408406.61	1306997.54	6.13	33°46'3"
2	408411.71	1307000.95	9.82	39°22'47"
3	408419.3	1307007.18	9.81	45°0'0"
4	408426.24	1307014.12	9.81	50°37'42"
5	408432.46	1307021.7	9.82	56°12'46"
6	408437.92	1307029.86	9.82	61°55'14"
7	408442.54	1307038.52	9.81	67°27'39"
8	408446.3	1307047.58	9.81	73°6'58"
9	408449.15	1307056.97	9.82	78°46'53"
10	408451.06	1307066.6	9.81	84°22'56"
11	408452.02	1307076.36	9.82	89°56'29"
12	408452.03	1307086.18	5.73	94°30'22"
13	408451.58	1307091.89	24.41	96°5'28"
14	408448.99	1307116.16	13.91	100°6'21"
15	408446.55	1307129.85	18.47	106°28'56"
16	408441.31	1307147.56	9.82	95°36'42"
17	408440.35	1307157.33	20.51	100°52'37"
18	408436.48	1307177.47	9.81	106°53'1"
19	408433.63	1307186.86	9.82	112°30'59"
20	408429.87	1307195.93	9.81	118°9'30"
21	408425.24	1307204.58	9.81	123°44'19"
22	408419.79	1307212.74	9.81	129°20'4"
23	408413.57	1307220.33	9.81	135°0'0"
24	408406.63	1307227.27	9.81	140°39'55"
25	408399.04	1307233.49	9.81	146°15'40"
26	408390.88	1307238.94	9.81	151°50'29"
27	408382.23	1307243.57	9.82	157°29'0"
28	408373.16	1307247.33	9.81	163°10'19"
29	408363.77	1307250.17	13.23	167°22'54"
30	408350.86	1307253.06	9.81	168°46'12"
31	408341.24	1307254.97	14.41	174°13'34"
32	408326.9	1307256.42	9.82	0°0'0"
33	408317.08	1307256.42	8.01	181°47'15"
34	408309.07	1307256.17	9.82	185°36'42"

Наименование поворотных точек	Координаты поворотных точек		Мера линии	Дирекционный угол
	X	Y		
35	408299.3	1307255.21	9.81	191°17'13"
36	408289.68	1307253.29	9.81	196°53'1"
37	408280.29	1307250.44	8.31	191°43'44"
38	408272.15	1307248.75	9.81	196°49'40"
39	408262.76	1307245.91	9.82	202°30'59"
40	408253.69	1307242.15	9.81	208°9'30"
41	408245.04	1307237.52	9.81	213°44'19"
42	408236.88	1307232.07	9.81	219°20'4"
43	408229.29	1307225.85	9.81	225°0'0"
44	408222.35	1307218.91	9.81	230°39'55"
45	408216.13	1307211.32	9.82	236°12'46"
46	408210.67	1307203.16	9.81	241°53'35"
47	408206.05	1307194.51	9.82	247°29'0"
48	408202.29	1307185.44	9.81	253°6'58"
49	408199.44	1307176.05	9.82	258°46'53"
50	408197.53	1307166.42	9.81	264°22'56"
51	408196.57	1307156.66	14.73	271°24'0"
52	408196.93	1307141.93	25.02	275°38'32"
53	408199.39	1307117.03	38.26	268°47'12"
54	408198.58	1307078.78	16.81	273°36'52"
55	408199.64	1307062	9.82	281°16'32"
56	408201.56	1307052.37	9.81	286°53'1"
57	408204.41	1307042.98	9.81	292°29'6"
58	408208.16	1307033.92	9.82	298°7'50"
59	408212.79	1307025.26	9.81	303°44'19"
60	408218.24	1307017.1	9.81	309°22'17"
61	408224.46	1307009.52	9.81	315°0'0"
62	408231.4	1307002.58	9.82	320°37'12"
63	408238.99	1306996.35	9.81	326°15'40"
64	408247.15	1306990.9	9.81	331°50'29"
65	408255.8	1306986.27	11.24	338°13'37"
66	408266.24	1306982.1	8.18	272°35'34"
67	408266.61	1306973.93	3.36	2°43'34"
68	408269.97	1306974.09	12.34	273°15'7"
69	408270.67	1306961.77	6.71	3°30'6"
70	408277.37	1306962.18	17.04	92°29'22"
71	408276.63	1306979.2	7.4	348°42'18"
72	408283.89	1306977.75	9.81	354°22'56"
73	408293.65	1306976.79	13.46	1°3'50"
74	408307.11	1306977.04	53.78	4°54'25"
75	408360.69	1306981.64	15.97	9°28'48"
76	408376.44	1306984.27	9.81	16°53'1"
77	408385.83	1306987.12	9.81	22°27'45"
78	408394.9	1306990.87	1.82	294°18'49"

Наименование поворотных точек	Координаты поворотных точек		Мера линии	Дирекционный угол
	X	Y		
79	408395.65	1306989.21	3.98	326°28'10"
80	408398.97	1306987.01	4.75	236°46'43"
81	408396.37	1306983.04	6.56	326°56'22"
82	408401.87	1306979.46	4.75	56°56'44"
83	408404.46	1306983.44	2.11	326°36'41"
84	408406.22	1306982.28	13	56°50'8"
85	408413.33	1306993.16	8.02	146°54'15"

3. Режим использования земельного участка в границах территории объекта культурного наследия регионального значения «Успенская церковь»

В границах защитной зоны объекта культурного наследия запрещается строительство объектов капитального строительства и их реконструкция, связанная с изменением их параметров (высоты, количества этажей, площади), за исключением строительства и реконструкции линейных объектов.

**Начальник управления
государственной охраны объектов
культурного наследия области**



Г.Акапьева