



РАСПОРЯЖЕНИЕ ПРАВИТЕЛЬСТВА БЕЛГОРОДСКОЙ ОБЛАСТИ

Белгород

« 18 » ноября 2013 г.

№ 562-рп

Об утверждении границ территорий объектов культурного наследия (памятников истории и культуры) и режимов использования земельных участков в границах данных территорий

В соответствии с Федеральным законом от 25 июня 2002 года № 73-ФЗ «Об объектах культурного наследия (памятниках истории и культуры) народов Российской Федерации», законом Белгородской области от 13 ноября 2003 года № 97 «Об объектах культурного наследия (памятниках истории и культуры) Белгородской области», в целях обеспечения сохранности объектов культурного наследия (памятников истории и культуры) в их исторической среде:

1. Утвердить прилагаемые границы территорий объектов культурного наследия (памятников истории и культуры), расположенных на территории Ивнянского района Белгородской области, с их описанием.

2. Утвердить режимы использования земельных участков в границах территорий объектов культурного наследия (памятников истории и культуры), расположенных на территории Ивнянского района Белгородской области (прилагаются).

3. Администрации Ивнянского района Белгородской области (Старченко В.А.) учесть границы территорий объектов культурного наследия, режимы использования земельных участков в границах данных территорий в документах территориального планирования, правилах землепользования и застройки, документации по планировке территорий.

4. Контроль за исполнением распоряжения возложить на департамент внутренней и кадровой политики Белгородской области (Сергачёв В.А.).

Информацию об исполнении распоряжения представить к 1 ноября 2014 года.

Губернатор
Белгородской области

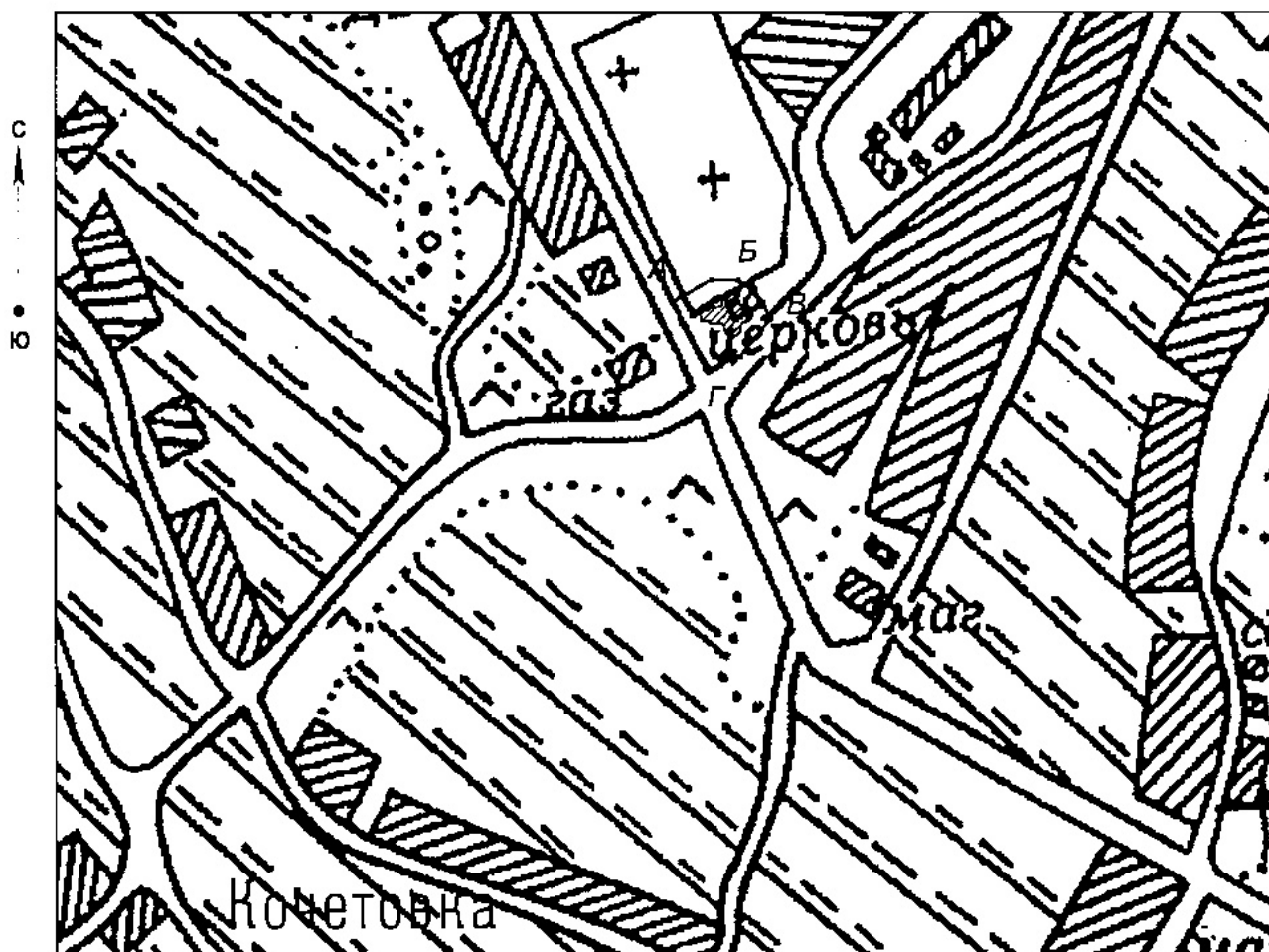


Е.Савченко

Утверждены
распоряжением Правительства
Белгородской области
от « 18 » ноября 2013 г. № 562-рп



Границы территории объекта культурного наследия регионального значения
«Вознесенская церковь»
(Ивнянский район, с. Кочетовка)

1.1. Схема границ территории объекта культурного наследия
регионального значения «Вознесенская церковь»



Масштаб 1:4000

Условные обозначения:

- | | |
|---|---|
|  | - граница территории объекта культурного наследия |
|  | - объект культурного наследия |

1.2. Описание границ территории объекта культурного наследия регионального значения «Вознесенская церковь»

Северная граница территории объекта культурного наследия проходит на расстоянии 6,5 метра от северной стены объекта культурного наследия (поворотные точки А-Б).

Восточная граница территории проходит на расстоянии 9,5 метра от восточной стены здания (поворотные точки Б-В).

Южная граница проходит на расстоянии 12,5 метра от южного фасада здания (поворотные точки В-Г).

Западная граница проходит на расстоянии девяти метров от западной стены здания (поворотные точки Г-А).

1.3. Координаты поворотных точек границ территории объекта культурного наследия регионального значения «Вознесенская церковь»

Наименование поворотных точек	Координаты поворотных точек		Мера линии	Дирекционный угол
	X	Y		
А	442671.9	1316423.55		
			23.85	61°2'50"
промежуточная точка	442683.45	1316444.42		
			14.3	90°24'2"
Б	442683.35	1316458.72		
			6.16	116°54'52"
промежуточные точки	442680.56	1316464.21		
			11.76	140°7'37"
	442671.54	1316471.75		
			9.38	155°41'35"
	442662.99	1316475.61		
			25.17	218°23'59"
В	442643.27	1316459.97		
			17.76	247°53'28"
Г	442636.58	1316443.52		
			40.57	330°30'48"



Утвержден
распоряжением Правительства
Белгородской области
от « 18 » ноября 2013г. №562-рп

Режим использования земельного участка в границе территории
объекта культурного наследия регионального значения
«Вознесенская церковь»
(Ивнянский район, с. Кочетовка)

Разрешается:

-проведение работ, направленных на сохранение объекта культурного наследия (ремонт, реставрация, консервация, приспособление памятника для современного использования), без изменений его особенностей, составляющих предмет охраны, на основании проектов, выполненных, согласованных и утвержденных в установленном порядке;

-модернизация инженерных сетей, не создающая угрозу объекту культурного наследия;

-размещение на территории объекта культурного наследия стендов и иных средств наглядной агитации допускается в исключительных случаях, по согласованию с государственным органом охраны объектов культурного наследия;

-благоустройство, в том числе устройство отмосток и иных сооружений инженерной защиты объекта культурного наследия, плиточного и иного покрытия, наружного освещения объекта культурного наследия с учетом влияния светового потока на восприятие объекта культурного наследия;

-проведение земляных работ (при прокладке и реконструкции инженерных сетей, обеспечивающих эксплуатацию объекта культурного наследия).

Проведение земляных работ и благоустройство территории осуществляется на основании разрешения государственного органа охраны объектов культурного наследия при условии обеспечения сохранности объекта культурного наследия при проведении указанных работ.

Запрещается:

-снос объекта культурного наследия;

-возведение пристроек к объекту культурного наследия и изменение традиционных характеристик здания, влекущее за собой причинение вреда в виде реального ущерба и (или) умаление его историко-культурной ценности;

-парковка автотранспорта (за исключением автомашин специального назначения);

-иные изменения, не согласованные с государственным органом охраны объектов культурного наследия.

