



БЕЛГОРОДСКАЯ ОБЛАСТЬ
УПРАВЛЕНИЕ ГОСУДАРСТВЕННОЙ ОХРАНЫ ОБЪЕКТОВ
КУЛЬТУРНОГО НАСЛЕДИЯ БЕЛГОРОДСКОЙ ОБЛАСТИ

ПРИКАЗ

Белгород

« 03 » декабря 2019 г.

№ 111-2019/635

**Об утверждении графического описания местоположения границ
(с перечнем координат характерных точек) защитной зоны объекта
культурного наследия регионального значения
«Николаевская церковь (деревянная)», расположенного по адресу:
Белгородская область, Губкинский городской округ,
с. Коньшино, ул. Центральная, 24**

В соответствии со статьей 34.1 Федерального закона от 25 июня 2002 года № 73-ФЗ «Об объектах культурного наследия (памятниках истории и культуры) народов Российской Федерации», подпунктом 3.1.4 Положения об управлении государственной охраны объектов культурного наследия области, утвержденным постановлением Правительства Белгородской области от 14 декабря 2015 года № 453-пп, **п р и к а з ы в а ю:**

1. Утвердить прилагаемое графическое описание местоположения границ (с перечнем координат характерных точек) защитной зоны объекта культурного наследия регионального значения «Николаевская церковь (деревянная)», расположенного по адресу: Белгородская область, Губкинский городской округ, с. Коньшино, ул. Центральная, 24, включенного в единый государственный реестр объектов культурного наследия (памятников истории и культуры) народов Российской Федерации в соответствии с решением исполнительного комитета Белгородского областного Совета народных депутатов «Об утверждении дополнительного списка памятников истории и культуры, взятых под государственную охрану» от 28 августа 1986 года № 368, согласно приложению к настоящему приказу.

2. Консультанту отдела государственного учета и регулирования градостроительной деятельности (Велижанина Ю.Б.) обеспечить:

- размещение настоящего приказа на сайте «Вестник нормативных правовых актов Белгородской области» в информационно-телекоммуникационной сети Интернет (www.zakon.belregion.ru) и на официальном сайте управления государственной охраны объектов культурного наследия области в информационно-телекоммуникационной сети Интернет (www.okn31.ru).

- размещение настоящего приказа в федеральной государственной информационной системе территориального планирования;

- направление настоящего приказа в управление федеральной службы государственной регистрации, кадастра и картографии по Белгородской области для внесения сведений в ЕГРН.

3. Контроль за исполнением настоящего приказа возложить на начальника отдела государственного учета и регулирования градостроительной деятельности Кулабухова А.В.

**Начальник управления государственной
охраны объектов культурного наследия
Белгородской области**

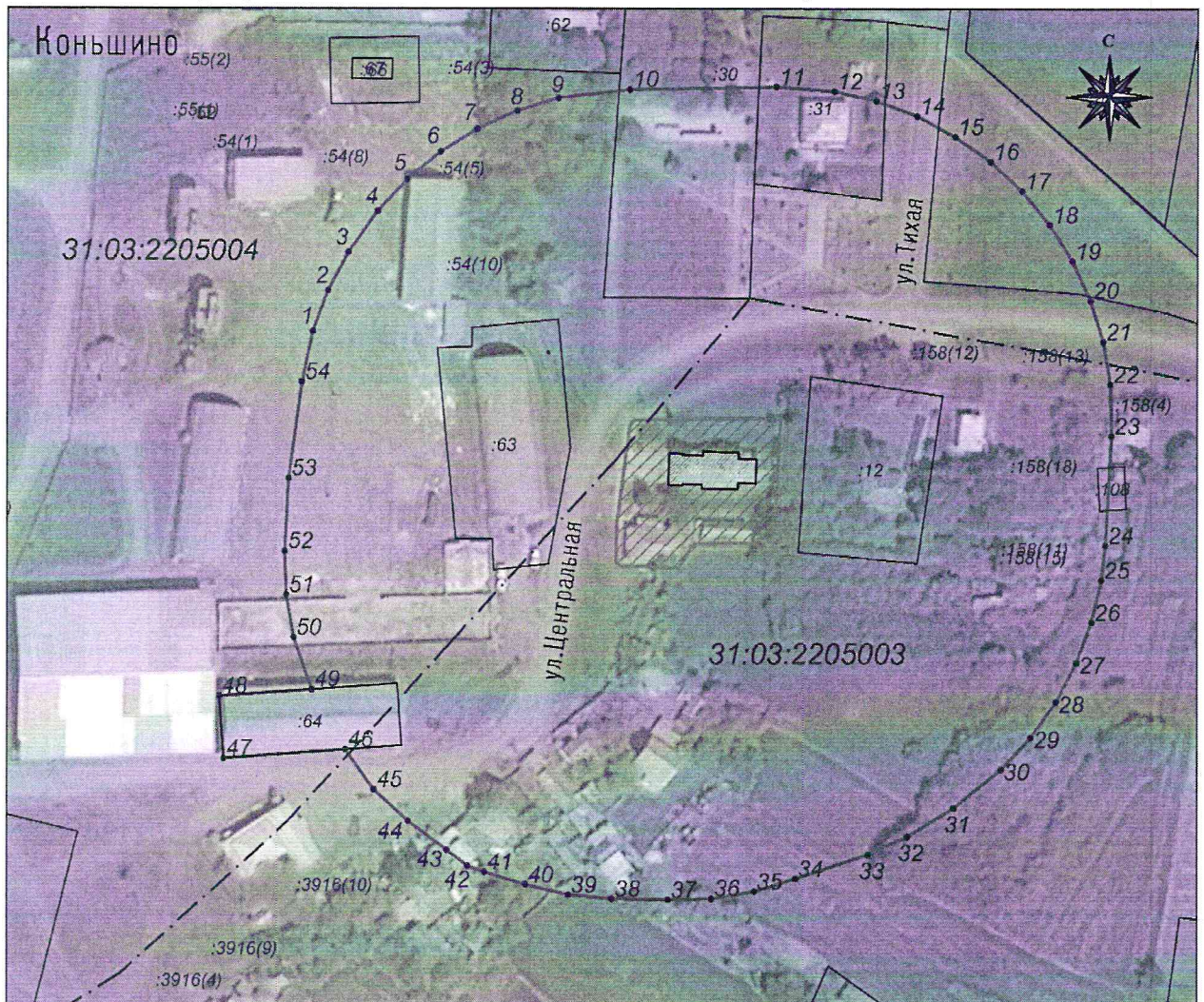


Г.В. Акапьева

Приложение
к приказу управления государственной
охраны объектов культурного наследия
Белгородской области
 от «03» декабря 2019 г. № 11-20/03/63.




Графическое описание местоположения границ
(с перечнем координат характерных точек) защитной зоны объекта культурного
наследия регионального значения «Николаевская церковь (деревянная)»,
расположенного по адресу: (Белгородская область,
Губкинский городской округ, с. Коньшино, ул. Центральная, 24

1. Графическое описание местоположения границ защитной зоны



Масштаб 1:2000

Условные обозначения

	территория ОКН	31:03:2205003	кадастровый номер квартала
	граница защитной зоны характерная точка границ защитной зоны		граница земельного участка, включенная в ЕГРН
:12	кадастровый номер земельного участка		граница кадастрового квартала

2. Описание местоположения границ защитной зоны

Границы защитной зоны объекта культурного наследия проходят на расстоянии 100 м от границ территории объекта культурного наследия. В местах прохождения границ защитной зоны по объектам капитального строительства (точки 46-49) границы защитной зоны проходят по внешним границам таких объектов.

3. Перечень координат характерных точек границ защитной зоны

Наименование поворотных точек	Координаты поворотных точек		Мера линии	Дирекционный угол
	X	Y		
1	444231.73	2178022.07	13.08	20°29'58"
2	444243.98	2178026.65	13.08	27°59'42"
3	444255.53	2178032.79	15.38	35°42'54"
4	444268.02	2178041.77	13.08	42°59'11"
5	444277.59	2178050.69	13.08	50°29'30"
6	444285.91	2178060.78	13.08	57°59'57"
7	444292.84	2178071.87	13.09	65°31'50"
8	444298.26	2178083.78	13.08	72°58'39"
9	444302.09	2178096.29	21.45	82°54'17"
10	444304.74	2178117.58	44.17	89°4'43"
11	444305.45	2178161.74	17.75	94°8'10"
12	444304.17	2178179.44	13.08	103°2'14"
13	444301.22	2178192.18	13.08	110°29'58"
14	444296.64	2178204.43	13.08	117°59'42"
15	444290.5	2178215.98	13.08	125°28'35"
16	444282.91	2178226.63	13.08	132°59'11"
17	444273.99	2178236.2	13.09	140°31'10"
18	444263.89	2178244.52	13.08	147°59'57"
19	444252.8	2178251.45	13.08	155°28'21"
20	444240.9	2178256.88	13.08	163°1'10"
21	444228.39	2178260.7	13.08	170°29'40"
22	444215.49	2178262.86	15.62	178°42'58"
23	444199.87	2178263.21	33.26	183°12'20"
24	444166.66	2178261.35	10.54	186°15'43"
25	444156.18	2178260.2	13.08	192°59'5"
26	444143.43	2178257.26	13.08	200°29'58"
27	444131.18	2178252.68	13.08	207°59'42"
28	444119.63	2178246.54	13.08	215°30'44"
29	444108.98	2178238.94	13.08	223°0'59"
30	444099.42	2178230.02	18.36	230°54'5"
31	444087.84	2178215.77	16.46	238°32'26"
32	444079.25	2178201.73	13.08	245°30'45"
33	444073.83	2178189.83	23.19	251°39'3"
34	444066.53	2178167.82	13.08	253°1'10"
35	444062.71	2178155.31	13.08	260°29'40"
36	444060.55	2178142.41	13.08	267°59'3"

Наименование поворотных точек	Координаты поворотных точек		Мера линии	Дирекционный угол
	X	Y		
37	444060.09	2178129.34	16.95	271°13'0"
38	444060.45	2178112.39	13.08	275°29'2"
39	444061.7	2178099.37	13.08	283°2'14"
40	444064.65	2178086.63	13.03	287°50'12"
41	444068.64	2178074.23	5.46	290°1'40"
42	444070.51	2178069.1	7.93	307°46'47"
43	444075.37	2178062.83	14.54	306°14'50"
44	444083.97	2178051.1	14.04	312°27'37"
45	444093.45	2178040.74	14.86	323°58'41"
46	444105.47	2178032	37.17	265°55'39"
47	444102.83	2177994.92	18.6	355°55'47"
48	444121.38	2177993.6	28.29	85°55'33"
49	444123.39	2178021.82	16.62	340°23'16"
50	444139.05	2178016.24	13.08	350°29'40"
51	444151.95	2178014.08	13.09	357°59'9"
52	444165.03	2178013.62	22.06	2°57'44"
53	444187.06	2178014.76	29.56	7°44'17"
54	444216.35	2178018.74	15.74	12°13'0"

4. Режим использования земельного участка в границах защитной зоны

В соответствии с пунктом 1 статьи 34.1 Федерального закона от 25 июня 2002 года № 73-ФЗ «Об объектах культурного наследия (памятниках истории и культуры) народов Российской Федерации», в границах защитной зоны объекта культурного наследия запрещается строительство объектов капитального строительства и их реконструкция, связанная с изменением их параметров (высоты, количества этажей, площади), за исключением строительства и реконструкции линейных объектов.

Начальник управления государственной
охраны объектов культурного наследия
Белгородской области



Г.В. Акапьева