



БЕЛГОРОДСКАЯ ОБЛАСТЬ

УПРАВЛЕНИЕ ГОСУДАРСТВЕННОЙ ОХРАНЫ ОБЪЕКТОВ
КУЛЬТУРНОГО НАСЛЕДИЯ БЕЛГОРОДСКОЙ ОБЛАСТИ

ПРИКАЗ

Белгород

« 06 » сентября 20 19 г.

№ 22-20/03/421

**Об утверждении графического описания местоположения границ
(с перечнем координат характерных точек) защитной зоны объекта культурного
наследия регионального значения «Владимирская церковь с интерьером»,
расположенного по адресу: Белгородская область, Губкинский городской округ,
с. Новоселовка (ранее - с. Ольшанка Первая), ул. Владимирская, 8**

В соответствии со статьей 34.1 Федерального закона от 25 июня 2002 года № 73-ФЗ «Об объектах культурного наследия (памятниках истории и культуры) народов Российской Федерации», подпунктом 3.1.4 Положения об управлении государственной охраны объектов культурного наследия области, утвержденным постановлением Правительства Белгородской области от 14 декабря 2015 года № 453-пп, в целях государственной охраны объектов культурного наследия (памятников истории и культуры), **п р и к а з ы в а ю:**

1. Утвердить графическое описание местоположения границ (с перечнем координат характерных точек) защитной зоны объекта культурного наследия регионального значения «Владимирская церковь с интерьером», расположенного по адресу: Белгородская область, Губкинский городской округ, с. Новоселовка (ранее - с. Ольшанка Первая), ул. Владимирская, 8, включенного в единый государственный реестр объектов культурного наследия (памятников истории и культуры) народов Российской Федерации в соответствии с постановлением Главы администрации Белгородской области от 12 мая 1997 года № 229 «Об утверждении дополнительного списка памятников истории и культуры, взятых под государственную охрану», согласно приложению к настоящему приказу.

2. Консультанту отдела государственного учета и регулирования градостроительной деятельности (Велижанина Ю.Б.) обеспечить:

- размещение настоящего приказа на сайте «Вестник нормативных правовых актов Белгородской области» в информационно-телекоммуникационной сети Интернет (www.zakon.belregion.ru) и на официальном сайте управления государственной охраны объектов культурного наследия области в информационно-телекоммуникационной сети Интернет (www.okn31.ru).

- размещение настоящего приказа в федеральной государственной информационной системе территориального планирования;

- направление настоящего приказа в управление федеральной службы государственной регистрации, кадастра и картографии по Белгородской области для внесения сведений в ЕГРН.

3. Контроль за исполнением настоящего приказа возложить на начальника отдела государственного учета и регулирования градостроительной деятельности Кулабухова А.В.

**Начальник управления государственной
охраны объектов культурного наследия
Белгородской области**




Г.В. Акапьева

Приложение
к приказу управления государственной
охраны объектов культурного наследия
Белгородской области
от «06» сентября 2019 г. № 22-20/03/421




Графическое описание местоположения границ
(с перечнем координат характерных точек) защитной зоны
объекта культурного наследия регионального значения
«Владимирская церковь с интерьером», расположенного по адресу:
Белгородская область, Губкинский городской округ, с. Новоселовка
(ранее - с. Ольшанка Первая), ул. Владимирская, 8

1. Графическое описание местоположения границ защитной зоны



Масштаб 1:2000

Условные обозначения

	территория ОКН	31:03:1105001	кадастровый номер квартала
	граница защитной зоны		граница земельного участка, включенная в ЕГРН
 1-48	характерная точка границ защитной зоны		граница кадастрового квартала
:101	кадастровый номер участка		

2. Описание местоположения границ защитной зоны

Границы защитной зоны объекта культурного наследия проходят на расстоянии 100 м от границ территории объекта культурного наследия.

3. Перечень координат характерных точек границ защитной зоны

Наименование поворотных точек	Координаты поворотных точек		Мера линии	Дирекционный угол
	X	Y		
1	464777.1	2154205.46	13.08	35°30'44"
2	464787.75	2154213.06	13.08	42°59'11"
3	464797.32	2154221.98	13.08	50°29'30"
4	464805.64	2154232.07	13.08	57°59'57"
5	464812.57	2154243.16	13.09	65°29'27"
6	464818	2154255.07	22.43	75°42'12"
7	464823.54	2154276.81	45.66	82°7'57"
8	464829.79	2154322.04	16.77	86°55'27"
9	464830.69	2154338.79	13.08	95°31'39"
10	464829.43	2154351.81	13.07	102°59'40"
11	464826.49	2154364.55	13.09	110°29'3"
12	464821.91	2154376.81	13.08	117°59'42"
13	464815.77	2154388.36	13.08	125°32'15"
14	464808.17	2154399	13.08	132°59'11"
15	464799.25	2154408.57	13.08	140°29'30"
16	464789.16	2154416.89	13.08	147°59'57"
17	464778.07	2154423.82	13.09	155°29'27"
18	464766.16	2154429.25	22.46	165°41'29"
19	464744.4	2154434.8	42.3	172°8'44"
20	464702.5	2154440.58	16.74	176°57'10"
21	464685.78	2154441.47	13.08	185°31'39"
22	464672.76	2154440.21	13.08	192°59'5"
23	464660.01	2154437.27	13.08	200°29'58"
24	464647.76	2154432.69	13.08	207°59'42"
25	464636.21	2154426.55	13.08	215°30'44"
26	464625.56	2154418.95	13.08	222°59'11"
27	464615.99	2154410.03	13.08	230°29'30"
28	464607.67	2154399.94	13.08	237°59'57"
29	464600.74	2154388.85	13.09	245°31'50"
30	464595.32	2154376.94	22.04	255°34'45"
31	464589.83	2154355.59	45.3	261°54'13"
32	464583.45	2154310.74	17.16	266°49'32"
33	464582.5	2154293.61	13.08	275°31'39"
34	464583.76	2154280.59	13.08	282°59'5"
35	464586.7	2154267.84	13.08	290°29'58"
36	464591.28	2154255.59	13.08	297°59'42"
37	464597.42	2154244.04	13.08	305°30'44"
38	464605.02	2154233.39	13.08	313°0'59"
39	464613.94	2154223.83	13.08	320°29'30"
40	464624.03	2154215.51	13.08	327°57'43"

Наименование поворотных точек	Координаты поворотных точек		Мера линии	Дирекционный угол
	X	Y		
41	464635.12	2154208.57	13.09	335°31'50"
42	464647.03	2154203.15	21.59	345°26'9"
43	464667.93	2154197.72	42.48	351°39'43"
44	464709.96	2154191.56	17.61	356°40'45"
45	464727.54	2154190.54	13.08	5°31'39"
46	464740.56	2154191.8	13.07	12°59'40"
47	464753.3	2154194.74	13.08	20°29'58"
48	464765.55	2154199.32	13.08	27°59'42"

4. Режим использования земельного участка в границах защитной зоны

В соответствии с пунктом 1 статьи 34.1 Федерального закона от 25 июня 2002 года № 73-ФЗ «Об объектах культурного наследия (памятниках истории и культуры) народов Российской Федерации», в границах защитной зоны объекта культурного наследия запрещается строительство объектов капитального строительства и их реконструкция, связанная с изменением их параметров (высоты, количества этажей, площади), за исключением строительства и реконструкции линейных объектов.

Начальник управления государственной
охраны объектов культурного наследия
Белгородской области



Г.В. Акапьева