



# РАСПОРЯЖЕНИЕ ПРАВИТЕЛЬСТВА БЕЛГОРОДСКОЙ ОБЛАСТИ

Белгород

« 08 » июля 2013 г.

№ 612-сп

## Об утверждении границ территорий объектов культурного наследия (памятников истории и культуры) и режимов использования земельных участков в границах данных территорий

В соответствии с Федеральным законом от 25 июня 2002 года № 73-ФЗ «Об объектах культурного наследия (памятниках истории и культуры) народов Российской Федерации», законом Белгородской области от 13 ноября 2003 года № 97 «Об объектах культурного наследия (памятниках истории и культуры) Белгородской области», в целях обеспечения сохранности объектов культурного наследия (памятников истории и культуры) в их исторической среде:

1. Утвердить прилагаемые границы территорий объектов культурного наследия (памятников истории и культуры), расположенных на территории города Белгорода, с их описанием.

2. Утвердить режимы использования земельных участков в границах территорий объектов культурного наследия (памятников истории и культуры) расположенных на территории города Белгорода (прилагаются).

3. Администрации города Белгорода (Боженев С.А.) учесть границы территорий объектов культурного наследия, режимы использования земельных участков в границах данных территорий в документах территориального планирования, правилах землепользования и застройки, документации по планировке территорий.

4. Контроль за исполнением распоряжения возложить на департамент внутренней и кадровой политики Белгородской области (Сергачёв В.А.).

Информацию об исполнении распоряжения представить к 1 марта 2014 года.

Губернатор  
Белгородской области

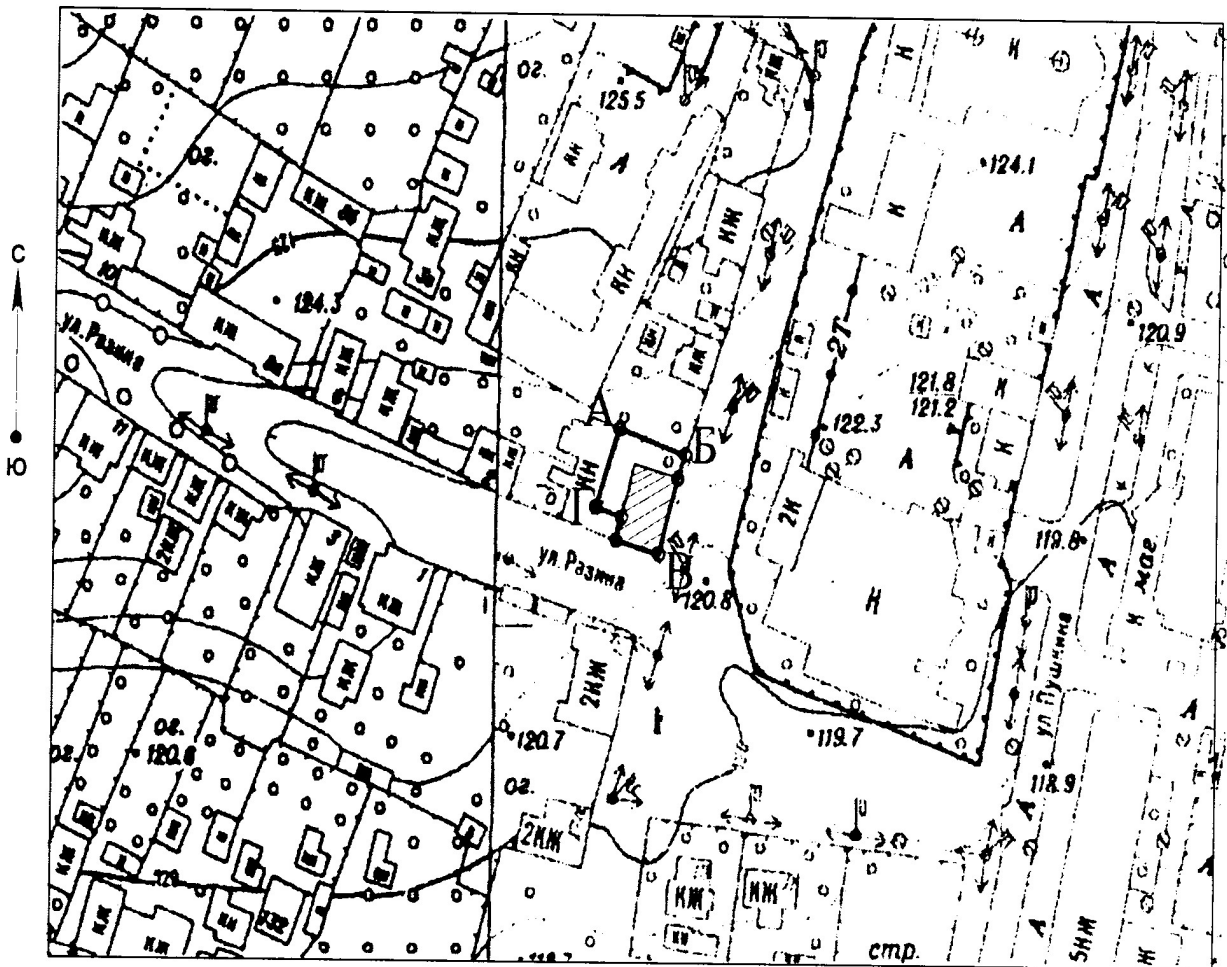


Е.Савченко

Утверждены  
распоряжением Правительства  
Белгородской области  
от « 08 »            ИЮЛЯ            2013г. № 812-оп



**Границы территории объекта культурного наследия регионального значения  
«Школа церковно-приходская»  
(г. Белгород, ул. Пушкина, д. 21)**

1.1. Схема границ территории объекта культурного наследия регионального значения «Школа церковно-приходская»



масштаб 1:2000

Условные обозначения:

-  - граница территории объекта культурного наследия
-  - объект культурного наследия

### 1.2. Описание границ территории объекта культурного наследия регионального значения «Школа церковно-приходская»

Северная граница территории проходит на расстоянии 4 метра от северного фасада здания (поворотные точки А-Б).

Восточная граница территории проходит вдоль главного фасада здания (поворотные точки Б-В).

Южная граница территории проходит по северному фасаду здания (поворотные точки В-Г).

Западная граница территории частично проходит по западному фасаду здания и на расстоянии 5 метров от него (поворотные точки Г-А).

### 1.3. Координаты поворотных точек границ территории объекта культурного наследия регионального значения «Школа церковно-приходская»

Наименование поворотных точек	Координаты поворотных точек		Мера линии	Дирекционный угол
	X	Y		
А	9637.45	63027.73		
			15.97	108°26'5"
Б	9632.4	63042.88		
			4.83	200°20'52"
промежуточная точка	9627.87	63041.2		
			14.73	194°47'27"
В	9613.63	63037.44		
			10.32	284°54'22"
промежуточные точки	9616.28	63027.47		
			4.53	16°41'22"
	9620.62	63028.77		
			6.35	288°27'48"
Г	9622.63	63022.75		
			15.63	18°34'26"



