



# РАСПОРЯЖЕНИЕ ПРАВИТЕЛЬСТВА БЕЛГОРОДСКОЙ ОБЛАСТИ

Белгород

« 08 » июля 2013 г.

№ 612-сп

## Об утверждении границ территорий объектов культурного наследия (памятников истории и культуры) и режимов использования земельных участков в границах данных территорий

В соответствии с Федеральным законом от 25 июня 2002 года № 73-ФЗ «Об объектах культурного наследия (памятниках истории и культуры) народов Российской Федерации», законом Белгородской области от 13 ноября 2003 года № 97 «Об объектах культурного наследия (памятниках истории и культуры) Белгородской области», в целях обеспечения сохранности объектов культурного наследия (памятников истории и культуры) в их исторической среде:

1. Утвердить прилагаемые границы территорий объектов культурного наследия (памятников истории и культуры), расположенных на территории города Белгорода, с их описанием.

2. Утвердить режимы использования земельных участков в границах территорий объектов культурного наследия (памятников истории и культуры) расположенных на территории города Белгорода (прилагаются).

3. Администрации города Белгорода (Боженев С.А.) учесть границы территорий объектов культурного наследия, режимы использования земельных участков в границах данных территорий в документах территориального планирования, правилах землепользования и застройки, документации по планировке территорий.

4. Контроль за исполнением распоряжения возложить на департамент внутренней и кадровой политики Белгородской области (Сергачёв В.А.).

Информацию об исполнении распоряжения представить к 1 марта 2014 года.

Губернатор  
Белгородской области

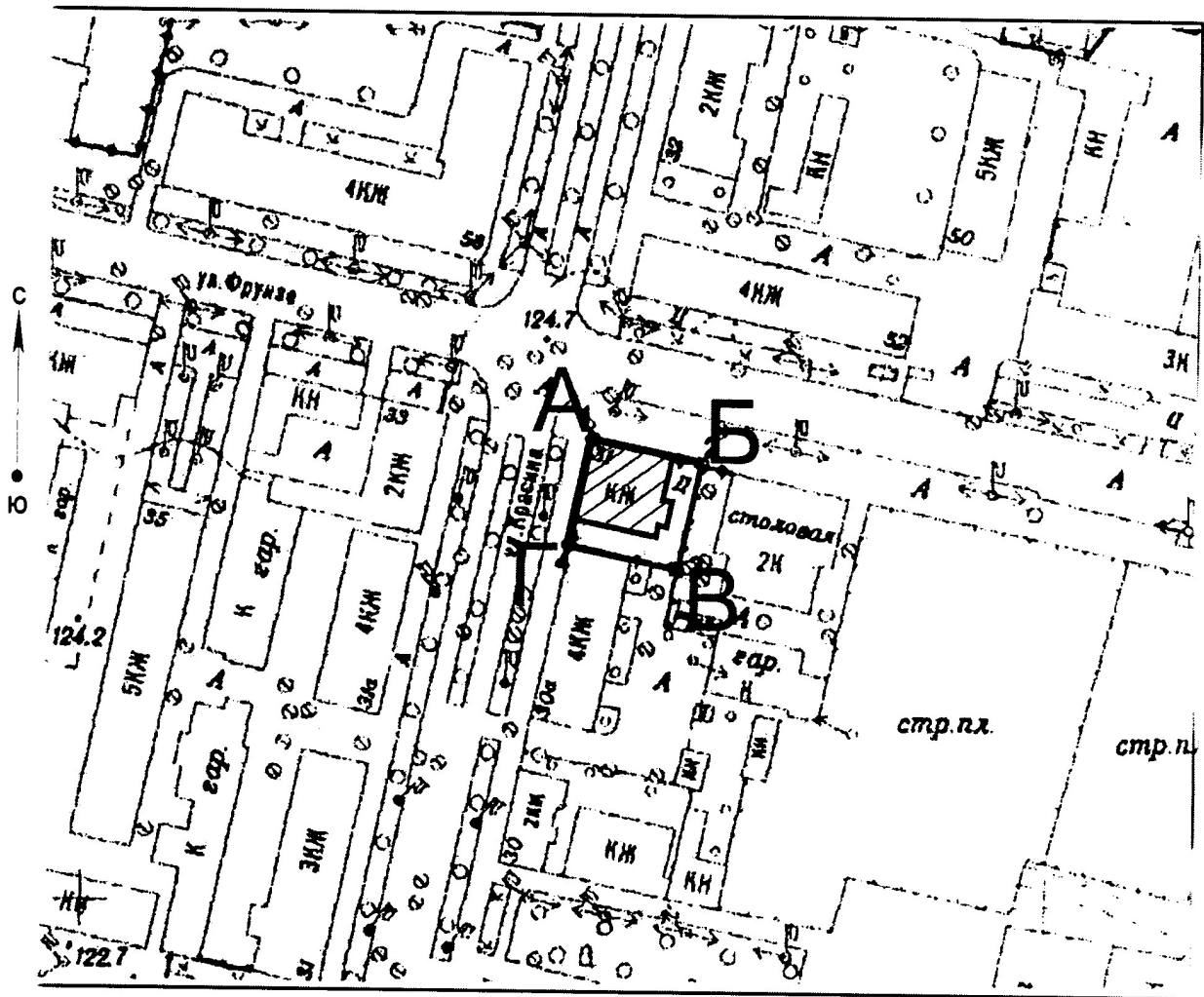


Е.Савченко

Утверждены  
 распоряжением Правительства  
 Белгородской области  
 от « 08 » ИЮЛЯ 2013 г. № 312-рп



Границы территории объекта культурного наследия регионального значения  
 «Жилой дом»  
 (г. Белгород, пр. Славы (бывшая ул. Фрунзе), д. 31)

1.1. Схема границ территории объекта культурного наследия  
 регионального значения «Жилой дом»



масштаб 1:2000

Условные обозначения:

-  - граница территории объекта культурного наследия
-  - объект культурного наследия

### 1.2. Описание границ территории объекта культурного наследия регионального значения «Жилой дом»

Северо-восточная граница территории проходит по главному фасаду здания (поворотные точки А-Б).

Юго-восточная граница территории проходит на расстоянии 6 метров от торцевого фасада здания (поворотные точки Б-В).

Юго-западная граница территории проходит на расстоянии 5 метров от дворового фасада здания (поворотные точки В-Г).

Северо-западная граница территории проходит по торцевому фасаду здания со стороны ул. Н. Чумичова (поворотные точки Г-А).

### 1.3. Координаты поворотных точек границ территории объекта культурного наследия регионального значения «Жилой дом»

Наименование поворотных точек	Координаты поворотных точек		Мера линии	Дирекционный угол
	Х	У		
А	9696.03	64305.71		
			23.39	102°20'34"
Б	9691.03	64328.56		
			22.31	192°36'34"
В	9669.26	64323.69		
			23.13	282°29'8"
Г	9674.26	64301.11		
			22.25	11°55'51"



**Утвержден**  
**распоряжением Правительства**  
**Белгородской области**  
от « 08 » июля 2013г. № 312-оп

**Режим использования земельного участка в границах территории**  
**объекта культурного наследия регионального значения**  
**«Жилой дом»**  
**(г. Белгород, пр. Славы (бывшая ул. Фрунзе), д. 31)**

Разрешается:

-проведение работ, направленных на сохранение объекта культурного наследия (ремонт, реставрация, консервация, приспособление памятника для современного использования), без изменений его особенностей, составляющих предмет охраны, на основании проектов, выполненных, согласованных и утвержденных в установленном порядке;

-модернизация инженерных сетей, не создающая угрозу объекту культурного наследия;

-размещение на территории объекта культурного наследия стендов и иных средств наглядной агитации (допускается в исключительных случаях, по согласованию с государственным органом охраны объектов культурного наследия);

-благоустройство, в том числе устройство отмосток и иных сооружений инженерной защиты объекта культурного наследия, плиточного и иного покрытия, наружного освещения объекта культурного наследия с учетом влияния светового потока на восприятие объекта культурного наследия;

-проведение земляных работ (при прокладке и реконструкции инженерных сетей, обеспечивающих эксплуатацию объекта культурного наследия).

Проведение земляных работ и благоустройство территории осуществляется на основании разрешения государственного органа охраны объектов культурного наследия при условии обеспечения сохранности объекта культурного наследия при проведении указанных работ.

Запрещается:

-снос объекта культурного наследия;

-возведение пристроек к объекту культурного наследия и изменение традиционных характеристик здания, влекущее за собой причинение вреда в виде реального ущерба и (или) умаление его историко-культурной ценности;

-парковка автотранспорта (за исключением автомашин специального назначения);

-иные изменения, не согласованные с государственным органом охраны объектов культурного наследия.

