



# РАСПОРЯЖЕНИЕ ПРАВИТЕЛЬСТВА БЕЛГОРОДСКОЙ ОБЛАСТИ

Белгород

« 25 » ИЮНЯ 2013 г.

№ 334-рп

## Об утверждении границ территорий объектов культурного наследия (памятников истории и культуры) и режимов использования земельных участков в границах данных территорий

В соответствии с Федеральным законом от 25 июня 2002 года № 73-ФЗ «Об объектах культурного наследия (памятниках истории и культуры) народов Российской Федерации», законом Белгородской области от 13 ноября 2003 года № 97 «Об объектах культурного наследия (памятниках истории и культуры) Белгородской области», в целях обеспечения сохранности объектов культурного наследия (памятников истории и культуры) в их исторической среде:

1. Утвердить прилагаемые границы территорий объектов культурного наследия (памятников истории и культуры), расположенных на территории города Белгорода, с их описанием.

2. Утвердить режимы использования земельных участков в границах территорий объектов культурного наследия (памятников истории и культуры), расположенных на территории города Белгорода (прилагаются).

3. Администрации города Белгорода (Боженев С.А.) учесть границы территорий указанных объектов культурного наследия, режимы использования земельных участков в границах данных территорий в документах территориального планирования, правилах землепользования и застройки, документации по планировке территорий.

4. Контроль за исполнением распоряжения возложить на департамент образования, культуры и молодежной политики Белгородской области (Коврижных Ю.В.).

Информацию об исполнении распоряжения представить к 1 марта 2013 года.

**Временно исполняющий обязанности  
Губернатора Белгородской области**

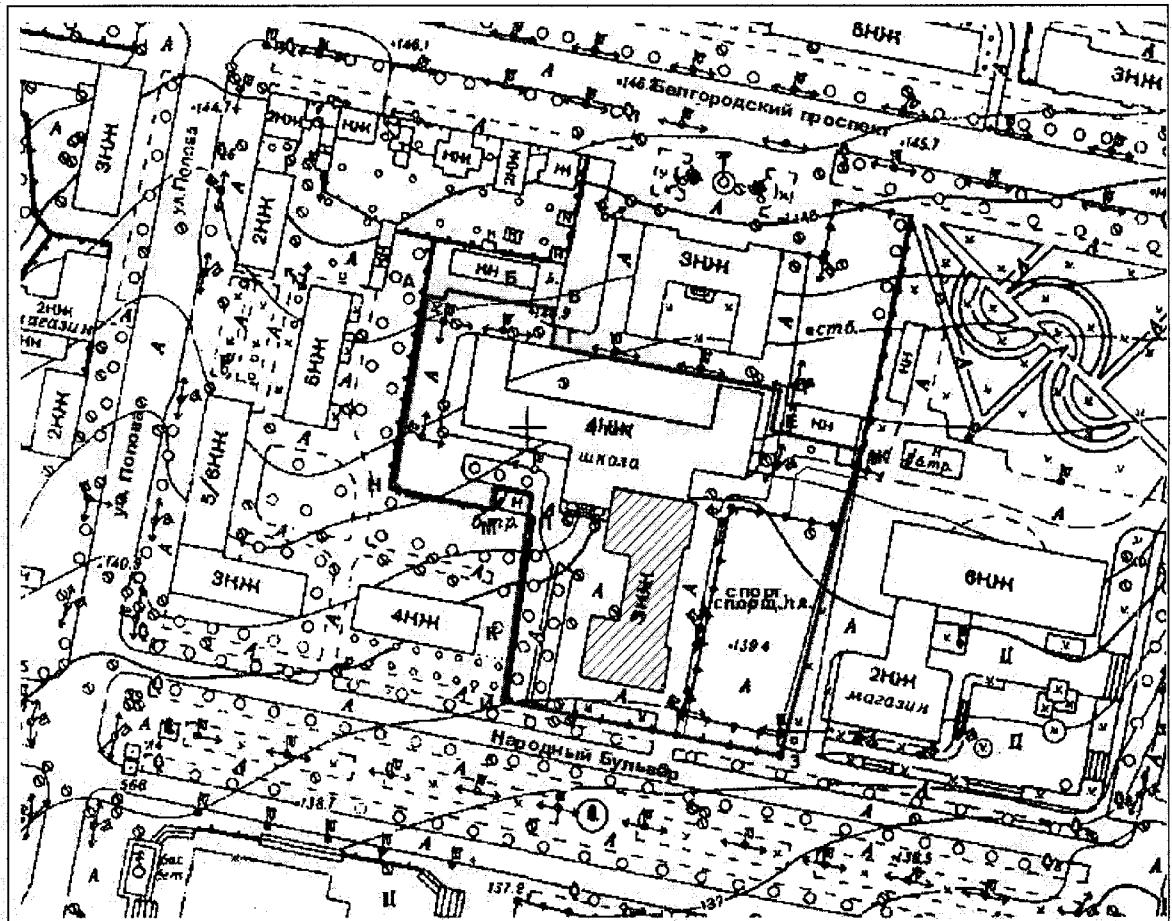


**Е.Савченко**

Утверждены  
распоряжением правительства  
Белгородской области  
от « 25 » ИЮНЯ 2012 г. № 334-рп



**Границы территории объекта культурного наследия  
регионального значения «Здание бывшей женской гимназии.  
Образец архитектуры общественных зданий»  
(г. Белгород, Народный бульвар (бывшая ул. Народная), д.74)**

**1.1. Схема границ территории объекта культурного наследия регионального значения «Здание бывшей женской гимназии. Образец архитектуры общественных зданий»**



Масштаб 1:2000

Условные обозначения:

-  - граница территории объекта культурного наследия
-  - объект культурного наследия

### 1.2. Описание границ территории объекта культурного наследия регионального значения «Здание бывшей женской гимназии. Образец архитектуры общественных зданий»

Северная граница территории объекта культурного наследия проходит по ограждению территории с северной стороны (поворотные точки А-Д).

Восточная граница территории проходит на расстоянии 38 и 34 метров от восточного фасада объекта культурного наследия (поворотные точки Д-З).

Южная граница проходит на расстоянии 11 метров от южного фасада здания (поворотные точки З-И).

Западная граница проходит вдоль западного фасада объекта культурного наследия на расстоянии 20,4 метра (поворотные точки И-А).

### 1.3. Координаты поворотных точек границ территории объекта культурного наследия регионального значения «Здание бывшей женской гимназии. Образец архитектуры общественных зданий»

Наименование поворотных точек	Координаты поворотных точек		Мера линии	Дирекционный угол
	Х	У		
А	10236.62	64172.15		
			4.92	100° 38' 53"
12	10235.71	64176.99		
			2.75	11° 6' 20"
13	10238.41	64177.52		
			18.45	100° 33' 17"
Б	10235.03	64195.66		
			11.37	98° 26' 36"
В	10233.36	64206.91		
			6.09	173° 35' 13"
16	10227.31	64207.59		
			4.80	189° 50' 6"
Г	10222.58	64206.77		
			65.10	100° 28' 46"
Д	10210.74	64270.78		
			11.81	192° 48' 46"
Е	10199.22	64268.16		
			25.57	102° 37' 42"
Ж	10193.63	64293.11		
			86.51	194° 52' 34"
З	10110.02	64270.90		
			79.46	280° 32' 10"
И	10124.55	64192.78		
			18.93	9° 36' 41"
К	10143.21	64195.94		
			32.38	7° 44' 14"
Л	10175.30	64200.30		
			6.18	9° 18' 35"
5	10181.40	64201.30		
			10.87	280° 4' 8"

6	10183.30	64190.60		
			6.05	187° 35' 40"
М	10177.30	64189.80		
			24.02	279° 20' 40"
8	10181.20	64166.10		
			0.69	339° 44' 3"
9	10181.85	64165.86		
			3.96	312° 20' 30"
Н	10184.52	64162.93		
			52.91	10° 2' 8"



**Утвержден**  
**распоряжением правительства**  
**Белгородской области**  
от « 25 » ИЮНЯ 2012 г. № 334-рп

**Режим использования земельного участка в границах территории  
объекта культурного наследия регионального значения «Здание бывшей  
женской гимназии. Образец архитектуры общественных зданий»  
(г. Белгород, Народный бульвар (бывшая ул. Народная), д.74)**

Разрешается:

-проведение работ, направленных на сохранение объекта культурного наследия (ремонт, реставрация, консервация, приспособление памятника для современного использования) без изменений его особенностей, составляющих предмет охраны, на основании проектов, выполненных, согласованных и утвержденных в установленном порядке;

-модернизация инженерных сетей, не создающая угрозу объекту культурного наследия;

-размещение на территории объекта культурного наследия стендов и иных средств наглядной агитации допускается в исключительных случаях, по согласованию с государственным органом охраны объектов культурного наследия;

-благоустройство, в том числе устройство отмосток и иных сооружений инженерной защиты объекта культурного наследия, плиточного и иного покрытия, наружного освещения объекта культурного наследия, с учетом влияния светового потока на восприятие объекта культурного наследия;

-проведение земляных работ (при прокладке и реконструкции инженерных сетей, обеспечивающих эксплуатацию объекта культурного наследия).

Проведение земляных работ и благоустройство территории осуществляется на основании разрешения государственного органа охраны объектов культурного наследия при условии обеспечения сохранности объекта культурного наследия при проведении указанных работ.

Запрещается:

-снос объекта культурного наследия;

-возведение пристроек к объекту культурного наследия и изменение традиционных характеристик здания, влекущее за собой причинение вреда в виде реального ущерба и (или) умаление его историко-культурной ценности;

-парковка автотранспорта (за исключением автомашин специального назначения);

-иные изменения, не согласованные с государственным органом охраны объектов культурного наследия.

