



РАСПОРЯЖЕНИЕ ПРАВИТЕЛЬСТВА БЕЛГОРОДСКОЙ ОБЛАСТИ

Белгород

« 24 » августа 201 5г

№435-рп

Об утверждении границ территорий объектов культурного наследия (памятников истории и культуры) муниципального района «Алексеевский район и город Алексеевка» и режимов использования земельных участков в границах данных территорий

В соответствии с Федеральным законом от 25 июня 2002 года № 73-ФЗ «Об объектах культурного наследия (памятниках истории и культуры) народов Российской Федерации», законом Белгородской области от 13 ноября 2003 года № 97 «Об объектах культурного наследия (памятниках истории и культуры) Белгородской области», в целях обеспечения сохранности объектов культурного наследия (памятников истории и культуры) в их исторической среде:

1. Утвердить прилагаемые границы территорий объектов культурного наследия (памятников истории и культуры), расположенных на территории муниципального района «Алексеевский район и город Алексеевка» Белгородской области, с их описанием.

2. Утвердить режимы использования земельных участков в границах территорий объектов культурного наследия (памятников истории и культуры), расположенных на территории муниципального района «Алексеевский район и город Алексеевка» Белгородской области (прилагаются).

3. Администрации муниципального района «Алексеевский район и город Алексеевка» Белгородской области (Сулим Ф.Е.) учесть границы территорий объектов культурного наследия, режимы использования земельных участков в границах данных территорий в документах территориального планирования, правилах землепользования и застройки, документации по планировке территорий.

4. Контроль за исполнением распоряжения возложить на департамент внутренней и кадровой политики Белгородской области (Сергачёв В.А.).

Информацию об исполнении распоряжения представить к 15 августа 2016 года.

Губернатор
Белгородской области

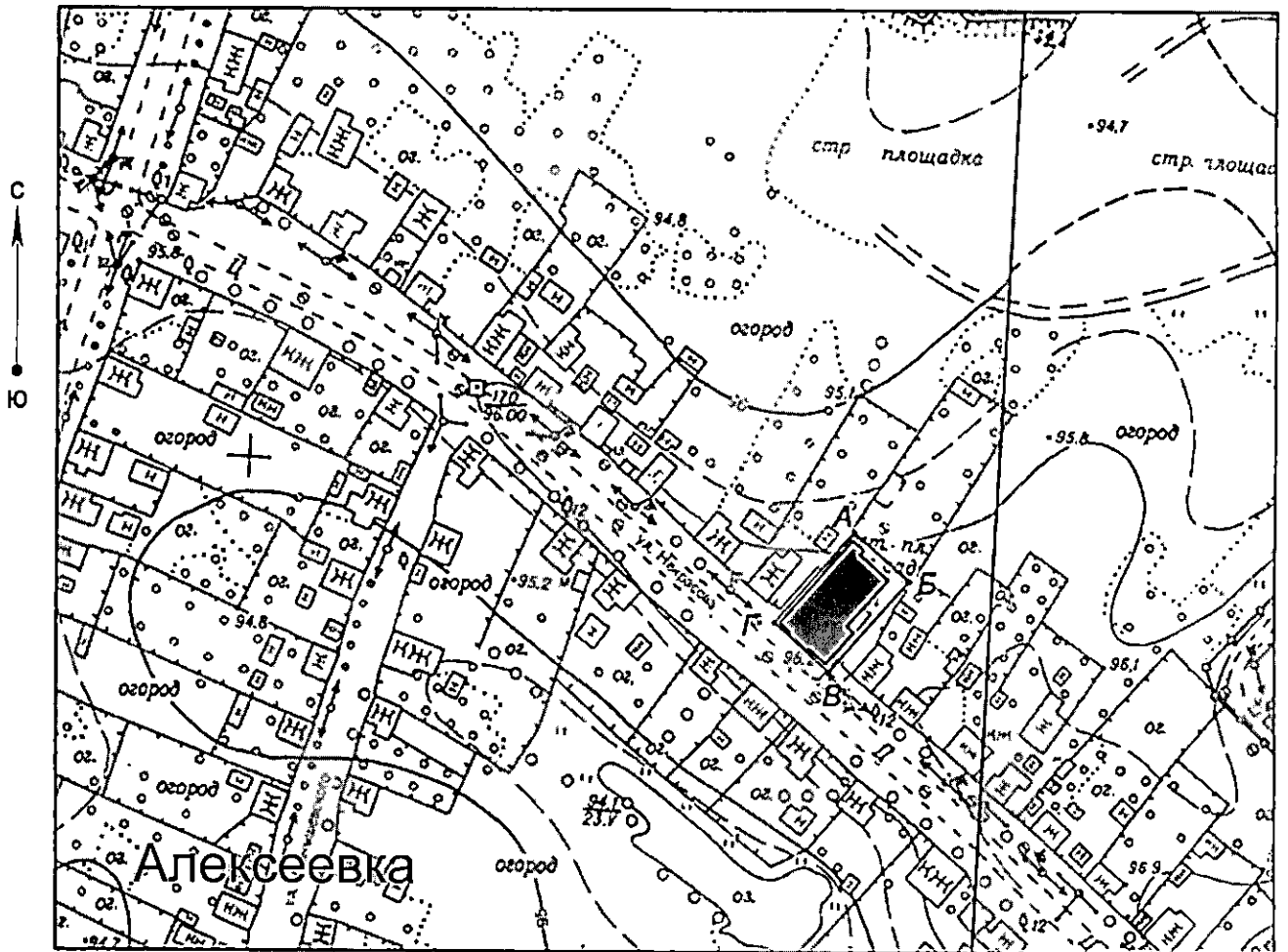


Е.Савченко

Утверждены
распоряжением Правительства
Белгородской области
от «24» августа 2015 г. № 435-рп



**Границы территории объекта культурного наследия регионального значения
«Здание, построенное в псевдорусском стиле. Образец архитектуры
общественного здания»
(Алексеевский район, г. Алексеевка, ул. Некрасова, д. 44)**

**1.1. Схема границ территории объекта культурного наследия
регионального значения «Здание, построенное в псевдорусском стиле. Образец
архитектуры общественного здания»**



Масштаб 1:2000

Условные обозначения:

- | | |
|---|---|
|  | - граница территории объекта культурного наследия |
|  | - объект культурного наследия |

1.2. Описание границ территории объекта культурного наследия регионального значения «Здание, построенное в псевдорусском стиле. Образец архитектуры общественного здания»

Северо-восточная граница территории объекта культурного наследия проходит на расстоянии 3,5 метра от северо-восточной стены объекта культурного наследия (поворотные точки А-Б).

Юго-восточная граница территории объекта культурного наследия проходит на расстоянии 4,3 метра от юго-восточной стены здания (поворотные точки Б-В).

Юго-западная граница территории объекта культурного наследия проходит по юго-западному фасаду здания (поворотные точки В-Г).

Северо-западная граница территории объекта культурного наследия проходит на расстоянии одного метра от северо-западной стены объекта культурного наследия (поворотные точки Г-А).

1.3. Координаты поворотных точек границ территории объекта культурного наследия регионального значения «Здание, построенное в псевдорусском стиле. Образец архитектуры общественного здания»

Наименование поворотных точек	Координаты поворотных точек		Мера линии	Дирекционный угол
	X	Y		
А	398611.58	2265132.81		
			19.53	131°29'46"
Б	398598.64	2265147.43		
			32.19	221°29'42"
В	398574.53	2265126.11		
			19.53	311°53'5"
Г	398587.57	2265111.57		
			32.06	41°29'40"



Утвержден
распоряжением Правительства
Белгородской области
от « 24 » августа 2015г. № 435-рп

Режим использования земельного участка в границе территории
объекта культурного наследия регионального значения
«Здание, построенное в псевдорусском стиле. Образец архитектуры
общественного здания»
(Алексеевский район, г. Алексеевка, ул. Некрасова, д. 44)

Разрешается:

-проведение работ, направленных на сохранение объекта культурного наследия, без изменений его особенностей, составляющих предмет охраны, на основании проектов, выполненных, согласованных и утвержденных в установленном порядке;

-модернизация инженерных сетей, не создающая угрозу объекту культурного наследия;

-размещение на территории объекта культурного наследия стендов и иных средств наглядной агитации допускается в исключительных случаях, по согласованию с региональным органом охраны объектов культурного наследия;

-благоустройство, в том числе устройство отмосток и иных сооружений инженерной защиты объекта культурного наследия, плиточного и иного покрытия, наружного освещения объекта культурного наследия с учетом влияния светового потока на восприятие объекта культурного наследия;

-проведение земляных работ при прокладке и реконструкции инженерных сетей, обеспечивающих эксплуатацию объекта культурного наследия.

Проведение земляных работ и благоустройство территории осуществляется на основании разрешения регионального органа охраны объектов культурного наследия при условии обеспечения сохранности объекта культурного наследия при проведении указанных работ.

Запрещается:

-снос объекта культурного наследия;

-строительство объектов капитального строительства и увеличение объемно-пространственных характеристик существующих на территории памятника объектов капитального строительства;

-проведение земляных, строительных, мелиоративных и иных работ;

-парковка автотранспорта (за исключением автомашин специального назначения);

-иные изменения, не согласованные с региональным органом охраны объектов культурного наследия.

