



БЕЛГОРОДСКАЯ ОБЛАСТЬ  
УПРАВЛЕНИЕ ГОСУДАРСТВЕННОЙ ОХРАНЫ ОБЪЕКТОВ  
КУЛЬТУРНОГО НАСЛЕДИЯ БЕЛГОРОДСКОЙ ОБЛАСТИ

ПРИКАЗ

Белгород

«06» декабря 2019 г.

№ 11-10/03/432

**Об утверждении графического описания местоположения границ (с перечнем координат характерных точек) защитной зоны объекта культурного наследия регионального значения «Покровская церковь», расположенного по адресу: Белгородская область, Алексеевский городской округ (ранее – Алексеевский район), с. Гарбузово, ул. Центральная, 56**

В соответствии со статьей 34.1 Федерального закона от 25 июня 2002 года № 73-ФЗ «Об объектах культурного наследия (памятниках истории и культуры) народов Российской Федерации», подпунктом 3.1.4 Положения об управлении государственной охраны объектов культурного наследия области, утвержденным постановлением Правительства Белгородской области от 14 декабря 2015 года № 453-пп, в целях государственной охраны объектов культурного наследия (памятников истории и культуры), **п р и к а з ы в а ю**:

1. Утвердить прилагаемое графическое описание местоположения границ (с перечнем координат характерных точек) защитной зоны объекта культурного наследия регионального значения «Покровская церковь», расположенного по адресу: Белгородская область, Алексеевский городской округ (ранее – Алексеевский район), с. Гарбузово, ул. Центральная, 56, включенного в единый государственный реестр объектов культурного наследия (памятников истории и культуры) народов Российской Федерации в соответствии с решением исполнительного комитета Белгородского областного Совета народных депутатов от 28 августа 1986 года № 368 «Об утверждении дополнительного списка памятников истории и культуры, взятых под государственную охрану», согласно приложению к настоящему приказу.

2. Консультанту отдела государственной охраны, сохранения, использования и популяризации объектов культурного наследия (Смолякова С.Г.) обеспечить:

- размещение настоящего приказа на сайте «Вестник нормативных правовых актов Белгородской области» в информационно-телекоммуникационной сети Интернет ([www.zakon.belregion.ru](http://www.zakon.belregion.ru)) и на официальном сайте управления государственной охраны объектов культурного наследия области в информационно-телекоммуникационной сети Интернет ([www.okn31.ru](http://www.okn31.ru)).

- размещение настоящего приказа в федеральной государственной информационной системе территориального планирования;

- направление настоящего приказа в управление федеральной службы государственной регистрации, кадастра и картографии по Белгородской области для внесения сведений в ЕГРН.

3. Контроль за исполнением настоящего приказа возложить на начальника отдела государственной охраны, сохранения, использования и популяризации объектов культурного наследия Лошакова К.А.

**Начальник управления государственной  
охраны объектов культурного наследия  
Белгородской области**

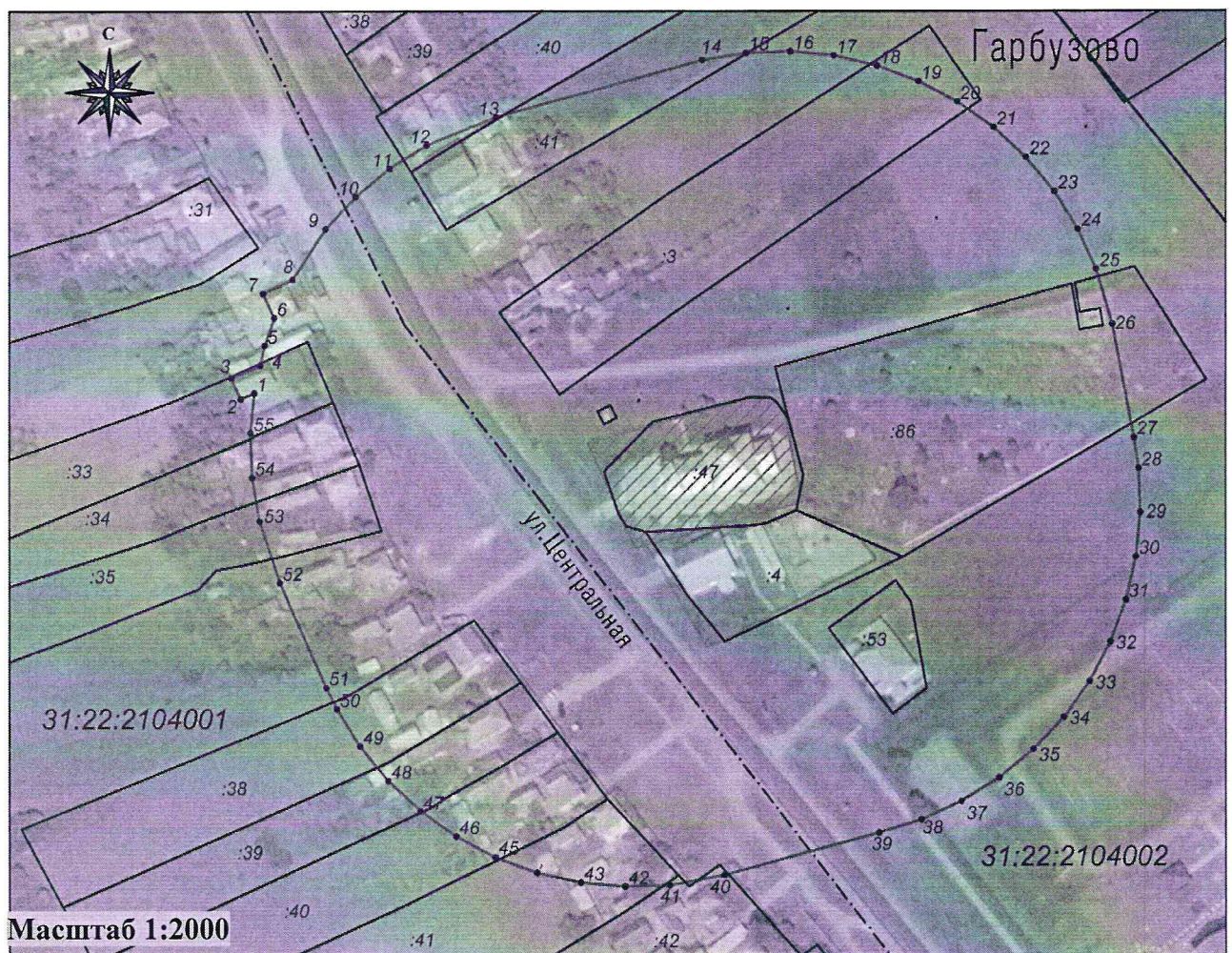


**Г.В. Акапьева**





**Приложение**  
**к приказу управления государственной**  
**охраны объектов культурного наследия**  
**Белгородской области**  
от «06» декабря 2019 г.  
№ 22-20/05/432

**Графическое описание местоположения границ**  
**(с перечнем координат характерных точек) защитной зоны объекта культурного**  
**наследия регионального значения «Покровская церковь», расположенного**  
**по адресу: Белгородская область, Алексеевский городской округ**  
**(ранее – Алексеевский район), с. Гарбузово, ул. Центральная, 56**

**1. Схема границ защитной зоны объекта культурного наследия**  
**регионального значения «Покровская церковь»**



**Условные обозначения**

- |   |  |  |   |
|---|--|--|---|
|  | территория ОКН                         | <b>31:22:2104001</b>   | кадастровый номер квартала                    |
|  | граница защитной зоны                  |  | граница земельного участка, включенная в ЕГРН |
| • 1-55  | характерная точка границ защитной зоны |  | граница кадастрового квартала                 |
| :47   | кадастровый номер земельного участка   |  |   |

## 2. Описание местоположения границ защитной зоны

Границы защитной зоны объекта культурного наследия проходят на расстоянии 100 м от границ территории объекта культурного наследия. В местах прохождения границ защитной зоны по объектам капитального строительства (точки 1-4,6-8) границы защитной зоны проходят по внешним границам таких объектов.

## 3. Координаты поворотных точек границ защитной зоны

Наименование поворотных точек	Координаты поворотных точек		Мера линии	Дирекционный угол
	X	Y		
1	380175.52	2268867.82	4.28	247°27'8"
2	380173.88	2268863.87	6.83	334°51'41"
3	380180.06	2268860.97	9.33	66°58'43"
4	380183.71	2268869.56	6.14	12°59'40"
5	380189.69	2268870.94	8.59	19°1'32"
6	380197.81	2268873.74	7.81	334°50'44"
7	380204.88	2268870.42	9.83	64°45'53"
8	380209.07	2268879.31	18.06	33°26'5"
9	380224.14	2268889.26	13.08	42°59'11"
10	380233.71	2268898.18	13.09	50°31'10"
11	380242.03	2268908.28	13.08	57°59'57"
12	380248.96	2268919.37	21.89	68°1'42"
13	380257.15	2268939.67	63.02	74°23'52"
14	380274.10	2269000.37	13.08	80°29'40"
15	380276.26	2269013.27	13.08	88°1'41"
16	380276.71	2269026.34	13.08	95°29'2"
17	380275.46	2269039.36	13.08	102°59'5"
18	380272.52	2269052.11	13.08	110°29'58"
19	380267.94	2269064.36	13.08	117°59'42"
20	380261.80	2269075.91	13.08	125°30'44"
21	380254.20	2269086.56	13.08	132°59'11"
22	380245.28	2269096.13	13.09	140°31'10"
23	380235.18	2269104.45	13.08	147°59'57"
24	380224.09	2269111.38	13.08	155°30'45"
25	380212.19	2269116.80	16.98	164°6'20"
26	380195.86	2269121.45	34.04	168°59'25"
27	380162.45	2269127.95	9.18	171°36'18"
28	380153.37	2269129.29	13.08	178°1'41"
29	380140.30	2269129.74	13.08	185°29'2"
30	380127.28	2269128.49	13.08	192°59'5"
31	380114.53	2269125.55	13.08	200°29'58"

Наименование поворотных точек	Координаты поворотных точек		Мера линии	Дирекционный угол
	X	Y		
32	380102.28	2269120.97	13.08	207°59'42"
33	380090.73	2269114.83	13.08	215°30'44"
34	380080.08	2269107.23	13.08	222°59'11"
35	380070.51	2269098.31	13.09	230°31'10"
36	380062.19	2269088.21	13.08	237°59'57"
37	380055.26	2269077.12	13.08	245°30'45"
38	380049.84	2269065.22	13.08	252°58'39"
39	380046.01	2269052.71	47.53	254°42'55"
40	380033.48	2269006.86	16.51	259°29'36"
41	380030.47	2268990.63	13.08	268°1'41"
42	380030.02	2268977.56	13.08	275°29'2"
43	380031.27	2268964.54	13.08	282°59'5"
44	380034.21	2268951.79	13.08	290°29'58"
45	380038.79	2268939.54	13.08	297°59'42"
46	380044.93	2268927.99	13.08	305°30'44"
47	380052.53	2268917.34	13.08	312°59'11"
48	380061.45	2268907.77	13.09	320°31'10"
49	380071.55	2268899.45	13.08	327°59'57"
50	380082.64	2268892.52	7	333°43'39"
51	380088.92	2268889.42	33.89	335°45'52"
52	380119.82	2268875.51	19.14	341°15'43"
53	380137.95	2268869.36	13.08	350°29'40"
54	380150.85	2268867.20	13.08	358°1'41"
55	380163.92	2268866.75	11.65	5°16'12"

#### 4. Режим использования земельного участка в границах защитной зоны

В соответствии с пунктом 1 статьи 34.1 Федерального закона от 25 июня 2002 года № 73-ФЗ «Об объектах культурного наследия (памятниках истории и культуры) народов Российской Федерации», в границах защитной зоны объекта культурного наследия запрещается строительство объектов капитального строительства и их реконструкция, связанная с изменением их параметров (высоты, количества этажей, площади), за исключением строительства и реконструкции линейных объектов.

Начальник управления государственной  
охраны объектов культурного наследия  
Белгородской области



Г.В. Акапьева