



БЕЛГОРОДСКАЯ ОБЛАСТЬ
УПРАВЛЕНИЕ ГОСУДАРСТВЕННОЙ ОХРАНЫ ОБЪЕКТОВ
КУЛЬТУРНОГО НАСЛЕДИЯ БЕЛГОРОДСКОЙ ОБЛАСТИ

ПРИКАЗ

Белгород

« 10 » января 2020 г.

№ 22-24/32

**Об утверждении графического описания местоположения границ
(с перечнем координат характерных точек) защитной зоны объекта
культурного наследия регионального значения
«Жилой дом с магазином», расположенного по адресу:
Белгородская область, г. Белгород, пр. Славы, 2**

В соответствии со статьей 34.1 Федерального закона от 25 июня 2002 года № 73-ФЗ «Об объектах культурного наследия (памятниках истории и культуры) народов Российской Федерации», подпунктом 3.1.4 Положения об управлении государственной охраны объектов культурного наследия области, утвержденным постановлением Правительства Белгородской области от 14 декабря 2015 года № 453-пп, в целях государственной охраны объектов культурного наследия (памятников истории и культуры), **п р и к а з ы в а ю:**

1. Утвердить прилагаемое графическое описание местоположения границ (с перечнем координат характерных точек) защитной зоны объекта культурного наследия регионального значения «Жилой дом с магазином», расположенного по адресу: Белгородская область, г. Белгород, пр. Славы, 2, включенного в единый государственный реестр объектов культурного наследия (памятников истории и культуры) народов Российской Федерации в соответствии с решением малого совета областного Совета народных депутатов от 28 ноября 1992 года № 135 «Об утверждении дополнительного списка охраняемых памятников истории и культуры», согласно приложению к настоящему приказу.

2. Консультанту отдела государственного учета и регулирования градостроительной деятельности (Велижанина Ю.Б.) обеспечить:

- размещение настоящего приказа на сайте «Вестник нормативных правовых актов Белгородской области» в информационно-телекоммуникационной сети Интернет (www.zakon.belregion.ru) и на официальном сайте управления государственной охраны объектов культурного наследия области в информационно-телекоммуникационной сети Интернет (www.okn31.ru).

- размещение настоящего приказа в федеральной государственной информационной системе территориального планирования;

- направление копии настоящего приказа в управление федеральной службы государственной регистрации, кадастра и картографии по Белгородской области для внесения сведений в ЕГРН.

3. Контроль за исполнением настоящего приказа возложить на начальника отдела государственного учета и регулирования градостроительной деятельности Кулабухова А.В.

**Начальник управления государственной
охраны объектов культурного наследия
Белгородской области**



Г.В. Акапьева





Приложение
к приказу управления государственной
охраны объектов культурного наследия
Белгородской области
от «10» сентября 2020 г.
№ 22-24/32

**Графическое описание местоположения границ
(с перечнем координат характерных точек) защитной зоны объекта
культурного наследия регионального значения
«Жилой дом с магазином», расположенного по адресу:
Белгородская область, г. Белгород, пр. Славы, 2**

1. Графическое описание местоположения границ защитной зоны



Условные обозначения

	территория ОКН	31:16:0208014	кадастровый номер квартала
	граница защитной зоны		граница земельного участка, включенная в ЕГРН
• 1-70	характерная точка границ защитной зоны		граница кадастрового квартала
:24	кадастровый номер земельного участка		

2. Описание местоположения границ защитной зоны

Границы защитной зоны объекта культурного наследия проходят на расстоянии 100 м от границ территории объекта культурного наследия. В местах прохождения границ защитной зоны по объектам капитального строительства (точки 2-10, 15-18, 39-42, 51-54, 58-62, 66-69) границы защитной зоны проходят по внешним границам таких объектов.

3. Перечень координат характерных точек границ защитной зоны

Наименование поворотных точек	Координаты поворотных точек		Мера линии	Дирекционный угол
	X	Y		
1	394892.93	1329447.42	24.55	11°49'21"
2	394916.96	1329452.45	12.52	282°30'14"
3	394919.67	1329440.23	26.55	12°30'27"
4	394945.59	1329445.98	2.15	102°36'55"
5	394945.12	1329448.08	2.77	12°31'43"
6	394947.82	1329448.68	11.3	102°28'25"
7	394945.38	1329459.71	2.93	192°36'49"
8	394942.52	1329459.07	1.33	102°34'31"
9	394942.23	1329460.37	5.18	192°28'51"
10	394937.17	1329459.25	12.45	27°59'8"
11	394948.16	1329465.09	13.08	35°30'44"
12	394958.81	1329472.69	13.08	42°59'11"
13	394968.38	1329481.61	13.09	50°31'10"
14	394976.7	1329491.71	12.71	57°59'6"
15	394983.44	1329502.49	28.74	281°8'2"
16	394988.99	1329474.29	11.88	11°9'31"
17	395000.65	1329476.59	47.3	101°1'46"
18	394991.6	1329523.02	4.38	73°0'45"
19	394992.88	1329527.21	13.08	80°29'40"
20	394995.04	1329540.11	13.08	88°1'41"
21	394995.49	1329553.18	13.08	95°29'2"
22	394994.24	1329566.2	5.01	100°42'14"
23	394993.31	1329571.12	28.11	102°7'3"
24	394987.41	1329598.6	8.08	104°23'50"
25	394985.4	1329606.43	13.08	110°29'58"
26	394980.82	1329618.68	13.08	117°59'42"
27	394974.68	1329630.23	13.08	125°30'44"
28	394967.08	1329640.88	15.68	134°5'43"
29	394956.17	1329652.14	10.48	140°44'1"
30	394948.06	1329658.77	16.39	148°40'35"
31	394934.06	1329667.29	13.08	155°30'45"
32	394922.16	1329672.71	13.08	162°58'39"
33	394909.65	1329676.54	13.08	170°29'40"
34	394896.75	1329678.7	13.08	178°1'41"
35	394883.68	1329679.15	16.56	186°29'7"
36	394867.23	1329677.28	21.44	191°14'30"
37	394846.2	1329673.1	17.06	197°30'1"
38	394829.93	1329667.97	11.48	203°23'42"

Наименование поворотных точек	Координаты поворотных точек		Мера линии	Дирекционный угол
	X	Y		
39	394819.39	1329663.41	2.76	125°7'40"
40	394817.8	1329665.67	23.93	215°9'3"
41	394798.23	1329651.89	2.47	305°6'21"
42	394799.65	1329649.87	9.28	222°59'31"
43	394792.86	1329643.54	13.09	230°31'10"
44	394784.54	1329633.44	13.08	237°59'57"
45	394777.61	1329622.35	15.33	244°30'16"
46	394771.01	1329608.51	13.08	252°58'39"
47	394767.18	1329596	13.08	260°29'40"
48	394765.02	1329583.1	13.08	268°1'41"
49	394764.57	1329570.03	17.78	276°50'57"
50	394766.69	1329552.38	21.32	281°56'13"
51	394771.1	1329531.52	16.98	193°0'17"
52	394754.56	1329527.7	12.75	283°0'41"
53	394757.43	1329515.28	17.79	12°59'49"
54	394774.76	1329519.28	8.36	290°30'57"
55	394777.69	1329511.45	8.06	296°54'52"
56	394781.34	1329504.26	13.08	297°59'42"
57	394787.48	1329492.71	11.29	305°31'11"
58	394794.04	1329483.52	6.53	191°45'27"
59	394787.65	1329482.19	54.05	281°47'9"
60	394798.69	1329429.28	12.88	11°41'37"
61	394811.3	1329431.89	43.13	101°47'12"
62	394802.49	1329474.11	15.28	319°25'52"
63	394814.1	1329464.17	13.08	327°59'57"
64	394825.19	1329457.24	13.08	335°30'45"
65	394837.09	1329451.82	10.38	342°57'44"
66	394847.01	1329448.78	8.85	280°45'3"
67	394848.66	1329440.09	12.91	9°35'10"
68	394861.39	1329442.24	3.97	100°44'37"
69	394860.65	1329446.14	14.94	357°5'2"
70	394875.57	1329445.38	17.48	6°42'7"

4. Режим использования земельного участка в границах защитной зоны

В соответствии с пунктом 1 статьи 34.1 Федерального закона от 25 июня 2002 года № 73-ФЗ «Об объектах культурного наследия (памятниках истории и культуры) народов Российской Федерации», в границах защитной зоны объекта культурного наследия запрещается строительство объектов капитального строительства и их реконструкция, связанная с изменением их параметров (высоты, количества этажей, площади), за исключением строительства и реконструкции линейных объектов.

**Начальник управления государственной
охраны объектов культурного наследия
Белгородской области**



Г.В. Акапьева