



БЕЛГОРОДСКАЯ ОБЛАСТЬ
УПРАВЛЕНИЕ ГОСУДАРСТВЕННОЙ ОХРАНЫ ОБЪЕКТОВ
КУЛЬТУРНОГО НАСЛЕДИЯ БЕЛГОРОДСКОЙ ОБЛАСТИ

ПРИКАЗ

Белгород

« 10 » января 2020 г.

№ 22-24/14

**Об утверждении графического описания местоположения границ
(с перечнем координат характерных точек) защитной зоны объекта
культурного наследия регионального значения
«Костел», расположенного по адресу:
Белгородская область, г. Белгород, ул. Князя Трубецкого, 92а**

В соответствии со статьей 34.1 Федерального закона от 25 июня 2002 года № 73-ФЗ «Об объектах культурного наследия (памятниках истории и культуры) народов Российской Федерации», подпунктом 3.1.4 Положения об управлении государственной охраны объектов культурного наследия области, утвержденным постановлением Правительства Белгородской области от 14 декабря 2015 года № 453-пп, в целях государственной охраны объектов культурного наследия (памятников истории и культуры), **п р и к а з ы в а ю:**

1. Утвердить графическое описание местоположения границ (с перечнем координат характерных точек) защитной зоны объекта культурного наследия регионального значения «Костел», расположенного по адресу: Белгородская область, г. Белгород, ул. Князя Трубецкого, 92а, включенного в единый государственный реестр объектов культурного наследия (памятников истории и культуры) народов Российской Федерации в соответствии с решением малого совета областного Совета народных депутатов от 28 ноября 1992 года № 135 «Об утверждении дополнительного списка охраняемых памятников истории и культуры», согласно приложению к настоящему приказу.

2. Консультанту отдела государственного учета и регулирования градостроительной деятельности (Велижанина Ю.Б.) обеспечить:

- размещение настоящего приказа на сайте «Вестник нормативных правовых актов Белгородской области» в информационно-телекоммуникационной сети Интернет (www.zakon.belregion.ru) и на официальном сайте управления государственной охраны объектов культурного наследия области в информационно-телекоммуникационной сети Интернет (www.okn31.ru).

- размещение настоящего приказа в федеральной государственной информационной системе территориального планирования;

- направление копии настоящего приказа в управление федеральной службы государственной регистрации, кадастра и картографии по Белгородской области для внесения сведений в ЕГРН.

3. Контроль за исполнением настоящего приказа возложить на начальника отдела государственного учета и регулирования градостроительной деятельности Кулабухова А.В.

**Начальник управления государственной
охраны объектов культурного наследия
Белгородской области**



Г.В. Акапьева





Приложение
к приказу управления государственной
охраны объектов культурного наследия
Белгородской области
от «10» января 2020 г.
№ 22-24/17

Графическое описание местоположения границ
(с перечнем координат характерных точек) защитной зоны объекта
культурного наследия регионального значения
«Костел», расположенного по адресу:
Белгородская область, г. Белгород, ул. Князя Трубецкого, 92а

1. Графическое описание местоположения границ защитной зоны



Условные обозначения

- | | | | |
|---|--|--|---|
|  | территория ОКН | 31:16:0207030 | кадастровый номер квартала |
|  | граница защитной зоны |  | граница земельного участка, включенная в ЕГРН |
| ● 1-71 | характерная точка границ защитной зоны |  | граница кадастрового квартала |
| :45 | кадастровый номер земельного участка | | |

2. Описание местоположения границ защитной зоны

Границы защитной зоны объекта культурного наследия проходят на расстоянии 100 м от границ территории объекта культурного наследия. В местах прохождения границ защитной зоны по объектам капитального строительства (точки 2-12, 17-26, 29-31, 32-36, 37-40, 44-47, 62-64, 68-71) границы защитной зоны проходят по внешним границам таких объектов.

3. Перечень координат характерных точек границ защитной зоны

Наименование поворотных точек	Координаты поворотных точек		Мера линии	Дирекционный угол
	X	Y		
1	395796.54	1329062.38	17.85	23°43'16"
2	395812.88	1329069.56	7.31	8°39'3"
3	395820.11	1329070.66	4.13	277°5'26"
4	395820.62	1329066.56	4.72	7°3'53"
5	395825.3	1329067.14	1.27	279°58'54"
6	395825.52	1329065.89	3.78	349°38'27"
7	395829.24	1329065.21	4.03	27°0'36"
8	395832.83	1329067.04	12.16	11°11'23"
9	395844.76	1329069.4	15.63	99°50'9"
10	395842.09	1329084.8	6	189°12'39"
11	395836.17	1329083.84	9.15	99°14'46"
12	395834.7	1329092.87	16.03	56°26'55"
13	395843.56	1329106.23	11.32	55°45'45"
14	395849.93	1329115.59	13.08	57°59'57"
15	395856.86	1329126.68	26.1	69°14'46"
16	395866.11	1329151.09	5.52	80°30'12"
17	395867.02	1329156.53	3.94	9°47'50"
18	395870.9	1329157.2	14.15	99°40'55"
19	395868.52	1329171.15	5.91	88°3'42"
20	395868.72	1329177.06	13.08	95°29'2"
21	395867.47	1329190.08	13.08	102°59'5"
22	395864.53	1329202.83	7.46	110°32'49"
23	395861.91	1329209.82	39.04	99°41'20"
24	395855.34	1329248.3	11.97	189°45'40"
25	395843.54	1329246.27	7.61	279°41'6"
26	395844.82	1329238.77	11.04	132°58'55"
27	395837.29	1329246.85	13.09	140°31'10"
28	395827.19	1329255.17	18.43	147°12'24"
29	395811.7	1329265.15	8.24	100°50'46"
30	395810.15	1329273.24	9.62	190°58'15"
31	395800.71	1329271.41	8.78	155°30'26"
32	395792.72	1329275.05	2.09	98°31'2"
33	395792.41	1329277.12	1.79	11°56'17"
34	395794.16	1329277.49	3.36	101°8'34"
35	395793.51	1329280.79	12.36	190°18'2"
36	395781.35	1329278.58	15.9	170°24'26"
37	395765.67	1329281.23	26.97	100°2'6"
38	395760.97	1329307.79	15.12	190°14'50"

Наименование поворотных точек	Координаты поворотных точек		Мера линии	Дирекционный угол
	X	Y		
39	395746.09	1329305.1	24.19	280°14'28"
40	395750.39	1329281.3	9.54	185°28'17"
41	395740.89	1329280.39	13.08	192°59'5"
42	395728.14	1329277.45	13.08	200°29'58"
43	395715.89	1329272.87	16.29	209°29'30"
44	395701.71	1329264.85	31.72	100°14'36"
45	395696.07	1329296.06	14.55	190°15'7"
46	395681.75	1329293.47	39.35	280°41'25"
47	395689.05	1329254.8	19.78	227°57'1"
48	395675.8	1329240.11	24.4	236°58'26"
49	395662.5	1329219.65	13.08	237°59'57"
50	395655.57	1329208.56	13.08	245°30'45"
51	395650.15	1329196.66	13.08	252°58'39"
52	395646.32	1329184.15	13.08	260°29'40"
53	395644.16	1329171.25	13.08	268°1'41"
54	395643.71	1329158.18	13.08	275°29'2"
55	395644.96	1329145.16	13.08	282°59'5"
56	395647.9	1329132.41	13.08	290°29'58"
57	395652.48	1329120.16	13.08	297°59'42"
58	395658.62	1329108.61	13.08	305°30'44"
59	395666.22	1329097.96	13.08	312°59'11"
60	395675.14	1329088.39	13.09	320°31'10"
61	395685.24	1329080.07	7.55	327°59'40"
62	395691.64	1329076.07	19.05	281°4'26"
63	395695.3	1329057.37	22.25	10°16'46"
64	395717.19	1329061.34	16.19	341°33'54"
65	395732.55	1329056.22	13.08	350°29'40"
66	395745.45	1329054.06	13.08	358°1'41"
67	395758.52	1329053.61	12.96	5°29'26"
68	395771.42	1329054.85	13.14	279°30'19"
69	395773.59	1329041.89	13.59	9°29'24"
70	395786.99	1329044.13	14.06	98°37'53"
71	395784.88	1329058.03	12.45	20°27'32"

4. Режим использования земельного участка в границах защитной зоны

В соответствии с пунктом 1 статьи 34.1 Федерального закона от 25 июня 2002 года № 73-ФЗ «Об объектах культурного наследия (памятниках истории и культуры) народов Российской Федерации», в границах защитной зоны объекта культурного наследия запрещается строительство объектов капитального строительства и их реконструкция, связанная с изменением их параметров (высоты, количества этажей, площади), за исключением строительства и реконструкции линейных объектов.

**Начальник управления государственной
охраны объектов культурного наследия
Белгородской области**



Г.В. Акапьева