



БЕЛГОРОДСКАЯ ОБЛАСТЬ
УПРАВЛЕНИЕ ГОСУДАРСТВЕННОЙ ОХРАНЫ ОБЪЕКТОВ
КУЛЬТУРНОГО НАСЛЕДИЯ БЕЛГОРОДСКОЙ ОБЛАСТИ

ПРИКАЗ

Белгород

« 03 » декабря 2019 г.

№ 22-20/03/640

Об утверждении графического описания местоположения границ (с перечнем координат характерных точек) защитной зоны объекта культурного наследия регионального значения «Дом, где жил и работал в марте-мае 1934 года известный писатель А.П. Гайдар, а в 1935 году – советский писатель Ф.И. Панферов», расположенного по адресу: Белгородская область, Ивнянский район, поселок Ивня, ул. Гайдара, 18

В соответствии со статьей 34.1 Федерального закона от 25 июня 2002 года № 73-ФЗ «Об объектах культурного наследия (памятниках истории и культуры) народов Российской Федерации», подпунктом 3.1.4 Положения об управлении государственной охраны объектов культурного наследия области, утвержденным постановлением Правительства Белгородской области от 14 декабря 2015 года № 453-пп, в целях государственной охраны объектов культурного наследия (памятников истории и культуры), **п р и к а з ы в а ю:**

1. Утвердить прилагаемое графическое описание местоположения границ (с перечнем координат характерных точек) защитной зоны объекта культурного наследия регионального значения «Дом, где жил и работал в марте-мае 1934 года известный писатель А.П. Гайдар, а в 1935 году – советский писатель Ф.И. Панферов», расположенного по адресу: Белгородская область, Ивнянский район, поселок Ивня, ул. Гайдара, 18, включенного в единый государственный реестр объектов культурного наследия (памятников истории и культуры) народов Российской Федерации в соответствии с решением Белгородского областного исполнительного комитета Совета народных депутатов №368 от 28 августа 1986 года «Об утверждении дополнительного списка памятников истории и культуры, взятых под государственную охрану», согласно приложению к настоящему приказу.

2. Консультанту отдела государственной охраны, сохранения, использования и популяризации объектов культурного наследия (Смолякова С.Г.) обеспечить:

- размещение настоящего приказа на сайте «Вестник нормативных правовых актов Белгородской области» в информационно-телекоммуникационной сети Интернет (www.zakon.belregion.ru) и на официальном сайте управления государственной охраны объектов культурного наследия области в информационно-телекоммуникационной сети Интернет (www.okn31.ru).

- размещение настоящего приказа в федеральной государственной информационной системе территориального планирования;

- направление настоящего приказа в управление федеральной службы государственной регистрации, кадастра и картографии по Белгородской области для внесения сведений в ЕГРН.

3. Контроль за исполнением настоящего приказа возложить на начальника отдела государственной охраны, сохранения, использования и популяризации объектов культурного наследия Лошакова К.А.

**Начальник управления государственной
охраны объектов культурного наследия
Белгородской области**



Г.В. Акапьева





Приложение
к приказу управления государственной
охраны объектов культурного наследия
Белгородской области
от «03» декабря 2019 г.
№ 22-20/03/640

**Графическое описание местоположения границ
(с перечнем координат характерных точек) защитной зоны объекта культурного
наследия регионального значения «Дом, где жил и работал в марте-мае 1934 года
известный писатель А.П. Гайдар, а в 1935 году – советский писатель
Ф.И. Панферов», расположенного по адресу: Белгородская область,
Ивнянский район, поселок Ивня, ул. Гайдара, 18**

1. Графическое описание местоположения границ защитной зоны



Условные обозначения

- | | | | |
|---|---|--|--|
|  | территория ОКН | 31:01:0303029 | кадастровый номер квартала |
|  | граница защитной зоны |  | граница земельного участка,
включенная в ЕГРН |
| ● 1-59 | характерная точка границ
защитной зоны |  | граница кадастрового
квартала |
| :22 | кадастровый номер земельного участка | | |

2. Описание местоположения границ защитной зоны

Границы защитной зоны объекта культурного наследия проходят на расстоянии 100 м от границ территории объекта культурного наследия. В местах прохождения границ защитной зоны по объектам капитального строительства (точки 16-21, 41-44) границы защитной зоны проходят по внешним границам таких объектов.

3. Перечень координат характерных точек границ защитной зоны

Наименование поворотных точек	Координаты поворотных точек		Мера линии	Дирекционный угол
	X	Y		
1	445575.86	1296209.27	13.08	20°29'58"
2	445588.11	1296213.85	13.08	27°59'42"
3	445599.66	1296219.99	13.08	35°30'44"
4	445610.31	1296227.59	13.08	42°59'11"
5	445619.88	1296236.51	13.09	50°31'10"
6	445628.20	1296246.61	8.64	56°42'52"
7	445632.94	1296253.83	23.03	59°12'9"
8	445644.73	1296273.61	17.51	64°14'23"
9	445652.34	1296289.38	13.08	72°58'39"
10	445656.17	1296301.89	13.08	80°29'40"
11	445658.33	1296314.79	13.08	88°1'41"
12	445658.78	1296327.86	13.84	93°28'50"
13	445657.94	1296341.67	4.28	68°10'25"
14	445659.53	1296345.64	3.7	157°44'16"
15	445656.11	1296347.04	12.79	106°32'10"
16	445652.47	1296359.3	11.88	334°28'13"
17	445663.19	1296354.18	11.17	64°29'25"
18	445668.00	1296364.26	9.47	154°29'23"
19	445659.45	1296368.34	3.71	65°9'36"
20	445661.01	1296371.71	21.94	154°30'34"
21	445641.21	1296381.15	8.51	125°28'58"
22	445636.27	1296388.08	13.08	132°59'11"
23	445627.35	1296397.65	13.09	140°31'10"
24	445617.25	1296405.97	13.08	147°59'57"
25	445606.16	1296412.9	15.33	149°58'20"
26	445592.89	1296420.57	13.08	155°30'45"
27	445580.99	1296425.99	13.08	162°58'39"
28	445568.48	1296429.82	13.08	170°29'40"
29	445555.58	1296431.98	13.08	178°1'41"
30	445542.51	1296432.43	13.08	185°29'2"
31	445529.49	1296431.18	13.08	192°59'5"
32	445516.74	1296428.24	13.08	200°29'58"
33	445504.49	1296423.66	13.08	207°59'42"
34	445492.94	1296417.52	13.08	215°30'44"
35	445482.29	1296409.92	13.08	222°59'11"
36	445472.72	1296401.00	13.09	230°31'10"

Наименование поворотных точек	Координаты поворотных точек		Мера линии	Дирекционный угол
	X	Y		
37	445464.4	1296390.9	10	237°7'12"
38	445458.97	1296382.5	23.03	239°59'0"
39	445447.45	1296362.56	16.15	244°37'30"
40	445440.53	1296347.97	6.24	252°57'28"
41	445438.70	1296342.00	7.25	151°40'1"
42	445432.32	1296345.44	16.23	242°16'57"
43	445424.77	1296331.07	11.6	332°42'21"
44	445435.08	1296325.75	16.29	266°30'56"
45	445434.09	1296309.49	13.08	275°29'2"
46	445435.34	1296296.47	13.08	282°59'5"
47	445438.28	1296283.72	13.08	290°29'58"
48	445442.86	1296271.47	13.08	297°59'42"
49	445449.00	1296259.92	13.08	305°30'44"
50	445456.60	1296249.27	13.08	312°59'11"
51	445465.52	1296239.70	12.63	316°13'7"
52	445474.64	1296230.96	8.16	328°7'16"
53	445481.57	1296226.65	20.58	331°50'26"
54	445499.71	1296216.94	13.08	335°30'45"
55	445511.61	1296211.52	13.08	342°58'39"
56	445524.12	1296207.69	13.08	350°29'40"
57	445537.02	1296205.53	13.08	358°1'41"
58	445550.09	1296205.08	13.08	5°29'2"
59	445563.11	1296206.33	13.08	12°59'5"

4. Режим использования земельного участка в границах защитной зоны

В соответствии с пунктом 1 статьи 34.1 Федерального закона от 25 июня 2002 года № 73-ФЗ «Об объектах культурного наследия (памятниках истории и культуры) народов Российской Федерации», в границах защитной зоны объекта культурного наследия запрещается строительство объектов капитального строительства и их реконструкция, связанная с изменением их параметров (высоты, количества этажей, площади), за исключением строительства и реконструкции линейных объектов.

Начальник управления государственной
охраны объектов культурного наследия
Белгородской области



Г.В. Акапьева