



БЕЛГОРОДСКАЯ ОБЛАСТЬ
УПРАВЛЕНИЕ ГОСУДАРСТВЕННОЙ ОХРАНЫ ОБЪЕКТОВ
КУЛЬТУРНОГО НАСЛЕДИЯ БЕЛГОРОДСКОЙ ОБЛАСТИ

ПРИКАЗ

Белгород

« 31 » октября 20 18 г.

№ 274-03/01

Об утверждении координат поворотных точек границы защитной зоны объекта культурного наследия регионального значения «Здание, где в 1943 году размещался полевой госпиталь», расположенного по адресу: Белгородская область, г. Губкин, ул. Комсомольская, 5

В соответствии со статьей 34.1 Федерального закона от 25 июня 2002 года № 73-ФЗ «Об объектах культурного наследия (памятниках истории и культуры) народов Российской Федерации», подпунктом 3.1.4 Положения об управлении государственной охраны объектов культурного наследия области, утвержденным постановлением Правительства Белгородской области от 14 декабря 2015 года № 453-пп, **п р и к а з ы в а ю:**

1. Утвердить координаты поворотных точек границы защитной зоны объекта культурного наследия регионального значения «Здание, где в 1943 году размещался полевой госпиталь», расположенного по адресу: Белгородская область, г. Губкин, ул. Комсомольская, 5, включенного в единый государственный реестр объектов культурного наследия (памятников истории и культуры) народов Российской Федерации в соответствии с решением облисполкома от 28 августа 1986 года № 368, согласно приложению 1 к настоящему приказу.

2. Консультанту производственной группы по охране и использованию памятников истории и культуры при управлении государственной охраны объектов культурного наследия Белгородской области (Велижанина Ю.Б.) обеспечить размещение настоящего приказа на сайте «Вестник нормативных правовых актов Белгородской области» в информационно-телекоммуникационной сети Интернет (www.zakon.belregion.ru) и на официальном сайте управления государственной охраны объектов культурного наследия области в информационно-телекоммуникационной сети Интернет (www.okn31.ru).

4. Контроль за исполнением настоящего приказа возложить на начальника отдела государственной охраны, сохранения, использования и популяризации объектов культурного наследия Лошакова К.А.

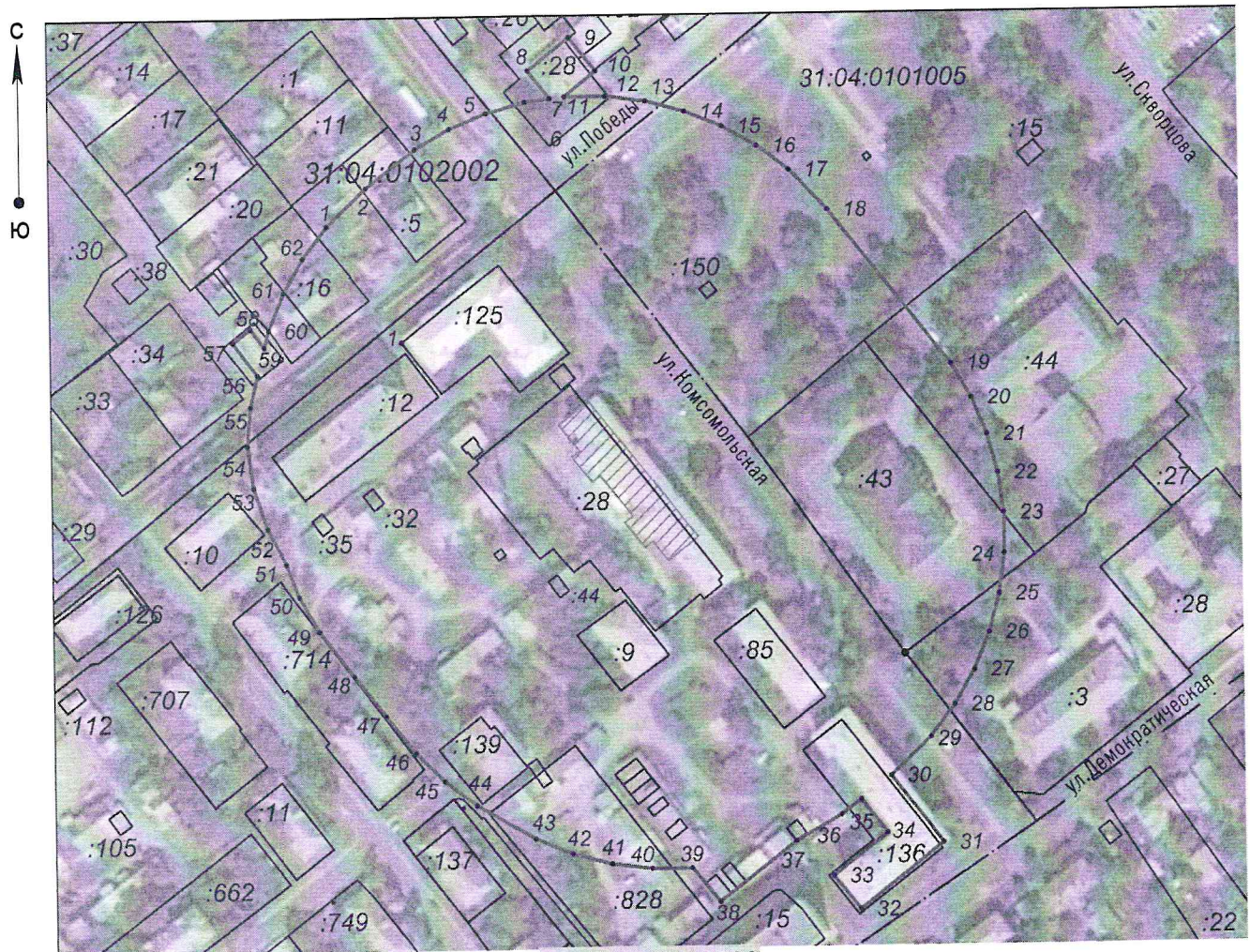
**Начальник управления
государственной охраны объектов
культурного наследия области**

Г.Акапьева

Приложение 1
к приказу управления государственной
охраны объектов культурного наследия
Белгородской области
от «31» октября 2018 г. № 274-03/к









**Границы защитной зоны объекта культурного наследия
регионального значения «Здание, где в 1943 году размещался полевой госпиталь»
(Белгородская область, г. Губкин, ул. Комсомольская, 5)**

**1. Схема границ защитной зоны объекта культурного наследия
регионального значения «Здание, где в 1943 году размещался полевой госпиталь»**



Масштаб 1:2000

Условные обозначения

-  территория ОКН
-  граница защитной зоны
-  ● 60 характерная точка границ защитной зоны
-  :662 кадастровый номер земельного участка
-  **31:00:0000000** кадастровый номер квартала
-  — граница земельного участка, включенная в ЕГРН
-  — граница кадастрового квартала
-  - - граница населенного пункта

2. Описание границ защитной зоны объекта культурного наследия регионального значения «Здание, где в 1943 году размещался полевой госпиталь»

Границы защитной зоны объекта культурного наследия проходят на расстоянии 100 м от границ территории объекта культурного наследия. В местах прохождения границ защитной зоны по объектам капитального строительства (точки 7-11, 30-35, 37-39) границы защитной зоны проходят по внешним границам таких объектов.

3. Координаты поворотных точек границ защитной зоны объекта культурного наследия регионального значения «Здание, где в 1943 году размещался полевой госпиталь» (S = 47323 кв. м)

Наименование поворотных точек	Координаты поворотных точек		Мера линии	Дирекционный угол
	X	Y		
1	470895.35	2184768.38	18.1	46°24'37"
2	470907.83	2184781.49	20.41	52°32'45"
3	470920.24	2184797.69	13.08	60°0'18"
4	470926.78	2184809.02	13.08	67°31'54"
5	470931.78	2184821.11	13.08	74°58'31"
6	470935.17	2184833.74	8.31	82°31'58"
7	470936.25	2184841.98	11.5	321°38'8"
8	470945.27	2184834.84	17.17	51°37'17"
9	470955.93	2184848.3	13.92	141°35'27"
10	470945.02	2184856.95	13.08	231°31'4"
11	470936.88	2184846.71	13.08	89°57'22"
12	470936.89	2184859.79	13.08	97°33'14"
13	470935.17	2184872.76	13.08	105°1'28"
14	470931.78	2184885.39	13.08	112°28'5"
15	470926.78	2184897.48	13.08	119°59'41"
16	470920.24	2184908.81	13.08	127°32'40"
17	470912.27	2184919.18	18.14	136°27'5"
18	470899.12	2184931.68	64.61	141°56'23"
19	470848.25	2184971.51	13.07	149°58'59"
20	470836.93	2184978.05	13.08	157°31'54"
21	470824.84	2184983.05	13.08	164°58'31"
22	470812.21	2184986.44	13.08	172°29'21"
23	470799.24	2184988.15	13.08	0°0'0"
24	470786.16	2184988.15	13.08	187°30'38"
25	470773.19	2184986.44	13.09	195°0'47"
26	470760.55	2184983.05	13.07	202°29'6"
27	470748.47	2184978.05	13.08	209°59'41"
28	470737.14	2184971.51	13.08	217°28'59"

Наименование поворотных точек	Координаты поворотных точек		Мера линии	Дирекционный угол
	X	Y		
29	470726.76	2184963.55	18.1	226°27'18"
30	470714.29	2184950.43	27.58	142°11'13"
31	470692.5	2184967.34	34.83	231°59'6"
32	470671.05	2184939.9	13.95	321°59'17"
33	470682.04	2184931.31	22.43	51°59'26"
34	470695.85	2184948.98	13.76	321°59'49"
35	470706.69	2184940.51	8.06	232°33'41"
36	470701.79	2184934.11	17.22	240°59'37"
37	470693.44	2184919.05	31.66	232°11'7"
38	470674.03	2184894.04	14.27	321°12'7"
39	470685.15	2184885.10	13.08	270°2'37"
40	470685.16	2184872.02	13.08	277°28'2"
41	470686.86	2184859.05	13.08	284°58'15"
42	470690.24	2184846.41	13.08	292°31'31"
43	470695.25	2184834.33	21.8	300°6'59"
44	470706.19	2184815.47	13.07	307°30'35"
45	470714.15	2184805.10	13.08	314°59'59"
46	470723.4	2184795.85	15.52	321°10'22"
47	470735.49	2184786.12	16.72	321°53'47"
48	470748.65	2184775.8	18.62	322°38'15"
49	470763.45	2184764.5	13.07	329°58'59"
50	470774.77	2184757.96	11.19	338°34'9"
51	470785.19	2184753.87	13.06	332°15'28"
52	470796.75	2184747.79	14.12	341°37'45"
53	470810.15	2184743.34	13.88	352°15'19"
54	470823.9	2184741.47	12.68	4°50'32"
55	470836.53	2184742.54	10.73	13°31'51"
56	470846.96	2184745.05	13.39	323°34'0"
57	470857.73	2184737.1	7.34	52°28'27"
58	470862.2	2184742.92	7.57	143°42'19"
59	470856.1	2184747.4	5.65	15°4'6"
60	470861.56	2184748.87	13.08	22°28'5"
61	470873.65	2184753.87	13.08	29°59'41"
62	470884.98	2184760.41	13.08	37°32'40"

3. Режим использования земельного участка в границах территории объекта культурного наследия регионального значения «Здание, где в 1943 году размещался полевой госпиталь»

В границах защитной зоны объекта культурного наследия запрещается строительство объектов капитального строительства и их реконструкция, связанная с изменением их параметров (высоты, количества этажей, площади), за исключением строительства и реконструкции линейных объектов.

**Начальник управления
государственной охраны объектов
культурного наследия области**



Г.Акапьева