



БЕЛГОРОДСКАЯ ОБЛАСТЬ

УПРАВЛЕНИЕ ГОСУДАРСТВЕННОЙ ОХРАНЫ ОБЪЕКТОВ
КУЛЬТУРНОГО НАСЛЕДИЯ БЕЛГОРОДСКОЙ ОБЛАСТИ

ПРИКАЗ

Белгород

«31» октября 2018 г.

№ 272-03/01

Об утверждении координат поворотных точек границы защитной зоны объекта культурного наследия регионального значения «Здание, где в 1930 году находилась геолого-разведочная база особой комиссии Курской Магнитной аномалии, преобразованной в 1931 году в геологоразведочный трест. Здесь работали академики И.М. Губкин и А.Д. Архангельский», расположенного по адресу: Белгородская область, г. Губкин, ул. Белгородская, 349

В соответствии со статьей 34.1 Федерального закона от 25 июня 2002 года № 73-ФЗ «Об объектах культурного наследия (памятниках истории и культуры) народов Российской Федерации», подпунктом 3.1.4 Положения об управлении государственной охраны объектов культурного наследия области, утвержденным постановлением Правительства Белгородской области от 14 декабря 2015 года № 453-пп, **п р и к а з ы в а ю:**

1. Утвердить координаты поворотных точек границы защитной зоны объекта культурного наследия регионального значения «Здание, где в 1930 году находилась геолого-разведочная база особой комиссии Курской Магнитной аномалии, преобразованной в 1931 году в геологоразведочный трест. Здесь работали академики И.М. Губкин и А.Д. Архангельский», расположенного по адресу: Белгородская область, г. Губкин, ул. Белгородская, 349, включенного в единый государственный реестр объектов культурного наследия (памятников истории и культуры) народов Российской Федерации в соответствии с решением облисполкома от 28 августа 1986 года № 368, согласно приложению 1 к настоящему приказу.

2. Консультанту производственной группы по охране и использованию памятников истории и культуры при управлении государственной охраны объектов культурного наследия Белгородской области (Велижанина Ю.Б.) обеспечить размещение настоящего приказа на сайте «Вестник нормативных правовых актов Белгородской области» в информационно-телекоммуникационной сети Интернет (www.zakon.belregion.ru) и на официальном сайте управления государственной охраны объектов культурного наследия области в информационно-телекоммуникационной сети Интернет (www.okn31.ru).

4. Контроль за исполнением настоящего приказа возложить на начальника отдела государственной охраны, сохранения, использования и популяризации объектов культурного наследия Лошакова К.А.

**Начальник управления
государственной охраны объектов
культурного наследия области**

Г.Акапьева

Приложение 1
к приказу управления государственной
охраны объектов культурного наследия
Белгородской области
от «31» октября 2018 г. № 272-03/6






**Границы защитной зоны объекта культурного наследия
регионального значения «Здание, где в 1930 году находилась геолого-
разведочная база особой комиссии Курской Магнитной аномалии,
преобразованной в 1931 году в геологоразведочный трест. Здесь работали
академики И.М. Губкин и А.Д. Архангельский»
(Белгородская область, г. Губкин, ул. Белгородская, 349)**

**1. Схема границ защитной зоны объекта культурного наследия
регионального значения «Здание, где в 1930 году находилась геолого-разведочная
база особой комиссии Курской Магнитной аномалии, преобразованной в 1931
году в геологоразведочный трест. Здесь работали академики И.М. Губкин и
А.Д. Архангельский»**



Масштаб 1:2000

Условные обозначения

- | | |
|---|---|
|  | территория ОКН |
|  | граница защитной зоны |
| ● 40 | характерная точка границ защитной зоны |
| :14 | кадастровый номер земельного участка |
| 31:00:0000000 | кадастровый номер квартала |
|  | граница земельного участка, включенная в ЕГРН |
|  | граница кадастрового квартала |
|  | граница населенного пункта |

2. Описание границ защитной зоны объекта культурного наследия регионального значения «Здание, где в 1930 году находилась геолого-разведочная база особой комиссии Курской Магнитной аномалии, преобразованной в 1931 году в геологоразведочный трест. Здесь работали академики И.М. Губкин и А.Д. Архангельский»

Границы защитной зоны объекта культурного наследия проходят на расстоянии 100 м от границ территории объекта культурного наследия. В местах прохождения границ защитной зоны по объектам капитального строительства (точки 9-15, 33-35, 47-49) границы защитной зоны проходят по внешним границам таких объектов.

3. Координаты поворотных точек границ защитной зоны объекта культурного наследия «Здание, где в 1930 году находилась геолого-разведочная база особой комиссии Курской Магнитной аномалии, преобразованной в 1931 году в геологоразведочный трест. Здесь работали академики И.М. Губкин и А.Д. Архангельский» (S = 48349 кв. м)

| Наименование поворотных точек | Координаты поворотных точек | | Мера линии | Дирекционный угол |
|-------------------------------|-----------------------------|------------|------------|-------------------|
| | X | Y | | |
| 1 | 468685.85 | 2183622.49 | 13.08 | 22°28'5" |
| 2 | 468697.94 | 2183627.49 | 13.08 | 29°59'41" |
| 3 | 468709.27 | 2183634.03 | 13.08 | 37°32'40" |
| 4 | 468719.64 | 2183642.00 | 13.08 | 45°0'0" |
| 5 | 468728.89 | 2183651.25 | 13.08 | 52°27'19" |
| 6 | 468736.86 | 2183661.62 | 21.74 | 62°29'30" |
| 7 | 468746.90 | 2183680.90 | 50.72 | 68°43'38" |
| 8 | 468765.30 | 2183728.16 | 25.7 | 76°34'9" |
| 9 | 468771.27 | 2183753.16 | 6.73 | 332°6'9" |
| 10 | 468777.22 | 2183750.01 | 12.72 | 62°40'9" |
| 11 | 468783.06 | 2183761.31 | 12.63 | 152°3'20" |
| 12 | 468771.90 | 2183767.23 | 5.44 | 92°25'15" |
| 13 | 468771.67 | 2183772.67 | 9.11 | 66°26'46" |
| 14 | 468775.31 | 2183781.02 | 5.55 | 155°11'19" |
| 15 | 468770.27 | 2183783.35 | 13.68 | 104°41'47" |
| 16 | 468766.80 | 2183796.58 | 13.08 | 112°28'5" |
| 17 | 468761.80 | 2183808.67 | 13.08 | 119°59'41" |
| 18 | 468755.26 | 2183820.00 | 13.08 | 127°32'40" |
| 19 | 468747.29 | 2183830.37 | 13.08 | 134°59'59" |
| 20 | 468738.04 | 2183839.62 | 13.08 | 142°27'19" |
| 21 | 468727.67 | 2183847.59 | 13.08 | 150°0'18" |
| 22 | 468716.34 | 2183854.13 | 13.08 | 157°31'54" |

| Наименование поворотных точек | Координаты поворотных точек | | Мера линии | Дирекционный угол |
|-------------------------------------|--------------------------------|------------|---------------|----------------------|
| | X | Y | | |
| 23 | 468704.25 | 2183859.13 | 32.94 | 160°36'8" |
| 24 | 468673.18 | 2183870.07 | 13.08 | 164°58'31" |
| 25 | 468660.55 | 2183873.46 | 13.08 | 172°29'21" |
| 26 | 468647.58 | 2183875.17 | 13.08 | 179°57'22" |
| 27 | 468634.50 | 2183875.18 | 13.08 | 187°33'14" |
| 28 | 468621.53 | 2183873.46 | 13.08 | 195°1'28" |
| 29 | 468608.90 | 2183870.07 | 13.08 | 202°28'5" |
| 30 | 468596.81 | 2183865.07 | 13.08 | 209°59'41" |
| 31 | 468585.48 | 2183858.53 | 13.08 | 217°32'40" |
| 32 | 468575.11 | 2183850.56 | 9.89 | 224°57'32" |
| 33 | 468568.11 | 2183843.57 | 6.81 | 155°59'41" |
| 34 | 468561.89 | 2183846.34 | 18.96 | 246°8'19" |
| 35 | 468554.22 | 2183829.00 | 17.63 | 249°54'1" |
| 36 | 468548.16 | 2183812.44 | 29.12 | 247°20'10" |
| 37 | 468536.94 | 2183785.57 | 26.49 | 251°4'46" |
| 38 | 468528.35 | 2183760.51 | 20.42 | 254°17'22" |
| 39 | 468522.82 | 2183740.85 | 18.78 | 273°8'39" |
| 40 | 468523.85 | 2183722.10 | 13.08 | 277°30'38" |
| 41 | 468525.56 | 2183709.13 | 13.08 | 285°1'28" |
| 42 | 468528.95 | 2183696.50 | 13.08 | 292°28'5" |
| 43 | 468533.95 | 2183684.41 | 13.08 | 299°59'41" |
| 44 | 468540.49 | 2183673.08 | 13.08 | 307°32'40" |
| 45 | 468548.46 | 2183662.71 | 13.08 | 314°59'59" |
| 46 | 468557.71 | 2183653.46 | 13.82 | 322°52'52" |
| 47 | 468568.73 | 2183645.12 | 10.82 | 304°57'10" |
| 48 | 468574.93 | 2183636.25 | 5.06 | 34°56'44" |
| 49 | 468579.08 | 2183639.15 | 41.95 | 338°26'58" |
| 50 | 468618.10 | 2183623.74 | 16.76 | 343°55'23" |
| 51 | 468634.20 | 2183619.10 | 13.08 | 352°29'21" |
| 52 | 468647.17 | 2183617.39 | 13.08 | 0°2'37" |
| 53 | 468660.25 | 2183617.40 | 13.08 | 7°28'2" |
| 54 | 468673.22 | 2183619.10 | 13.08 | 15°1'28" |

3. Режим использования земельного участка в границах территории объекта культурного наследия регионального значения «Здание, где в 1930 году находилась геолого-разведочная база особой комиссии Курской Магнитной аномалии, преобразованной в 1931 году в геологоразведочный трест. Здесь работали академики И.М. Губкин и А.Д. Архангельский»

В границах защитной зоны объекта культурного наследия запрещается строительство объектов капитального строительства и их реконструкция, связанная с изменением их параметров (высоты, количества этажей, площади), за исключением строительства и реконструкции линейных объектов.

**Начальник управления
государственной охраны объектов
культурного наследия области**



Г.Акапьева