



БЕЛГОРОДСКАЯ ОБЛАСТЬ

УПРАВЛЕНИЕ ГОСУДАРСТВЕННОЙ ОХРАНЫ ОБЪЕКТОВ
КУЛЬТУРНОГО НАСЛЕДИЯ БЕЛГОРОДСКОЙ ОБЛАСТИ

ПРИКАЗ

Белгород

«24» декабря 20 19 г.

№ 22-20/03/1915

**Об утверждении графического описания местоположения границ
(с перечнем координат характерных точек) защитной зоны объекта культурного
наследия регионального значения «Троицкий храм», расположенного по адресу:
Белгородская область, Чернянский район, с. Становое, ул. Троицкая, 1**

В соответствии со статьей 34.1 Федерального закона от 25 июня 2002 года № 73-ФЗ «Об объектах культурного наследия (памятниках истории и культуры) народов Российской Федерации», подпунктом 3.1.4 Положения об управлении государственной охраны объектов культурного наследия области, утвержденным постановлением Правительства Белгородской области от 14 декабря 2015 года № 453-пп, в целях государственной охраны объектов культурного наследия (памятников истории и культуры), **п р и к а з ы в а ю:**

1. Утвердить графическое описание местоположения границ (с перечнем координат характерных точек) защитной зоны объекта культурного наследия регионального значения «Троицкий храм», расположенного по адресу: Белгородская область, Чернянский район, с. Становое, ул. Троицкая, 1, включенного в единый государственный реестр объектов культурного наследия (памятников истории и культуры) народов Российской Федерации в соответствии с постановлением Губернатора Белгородской области № 178 от 08 сентября 2004 года «Об утверждении дополнительного списка объектов культурного наследия Белгородской области», согласно приложению к настоящему приказу.

2. Консультанту отдела государственной охраны, сохранения, использования и популяризации объектов культурного наследия (Смолякова С.Г.) обеспечить:

- размещение настоящего приказа на сайте «Вестник нормативных правовых актов Белгородской области» в информационно-телекоммуникационной сети Интернет (www.zakon.belregion.ru) и на официальном сайте управления государственной охраны объектов культурного наследия области в информационно-телекоммуникационной сети Интернет (www.okn31.ru).

- размещение настоящего приказа в федеральной государственной информационной системе территориального планирования;

- направление копии настоящего приказа в управление федеральной службы государственной регистрации, кадастра и картографии по Белгородской области для внесения сведений в ЕГРН.

3. Контроль за исполнением настоящего приказа возложить на начальника отдела государственной охраны, сохранения, использования и популяризации объектов культурного наследия Лошакова К.А.

**Начальник управления государственной
охраны объектов культурного наследия
Белгородской области**

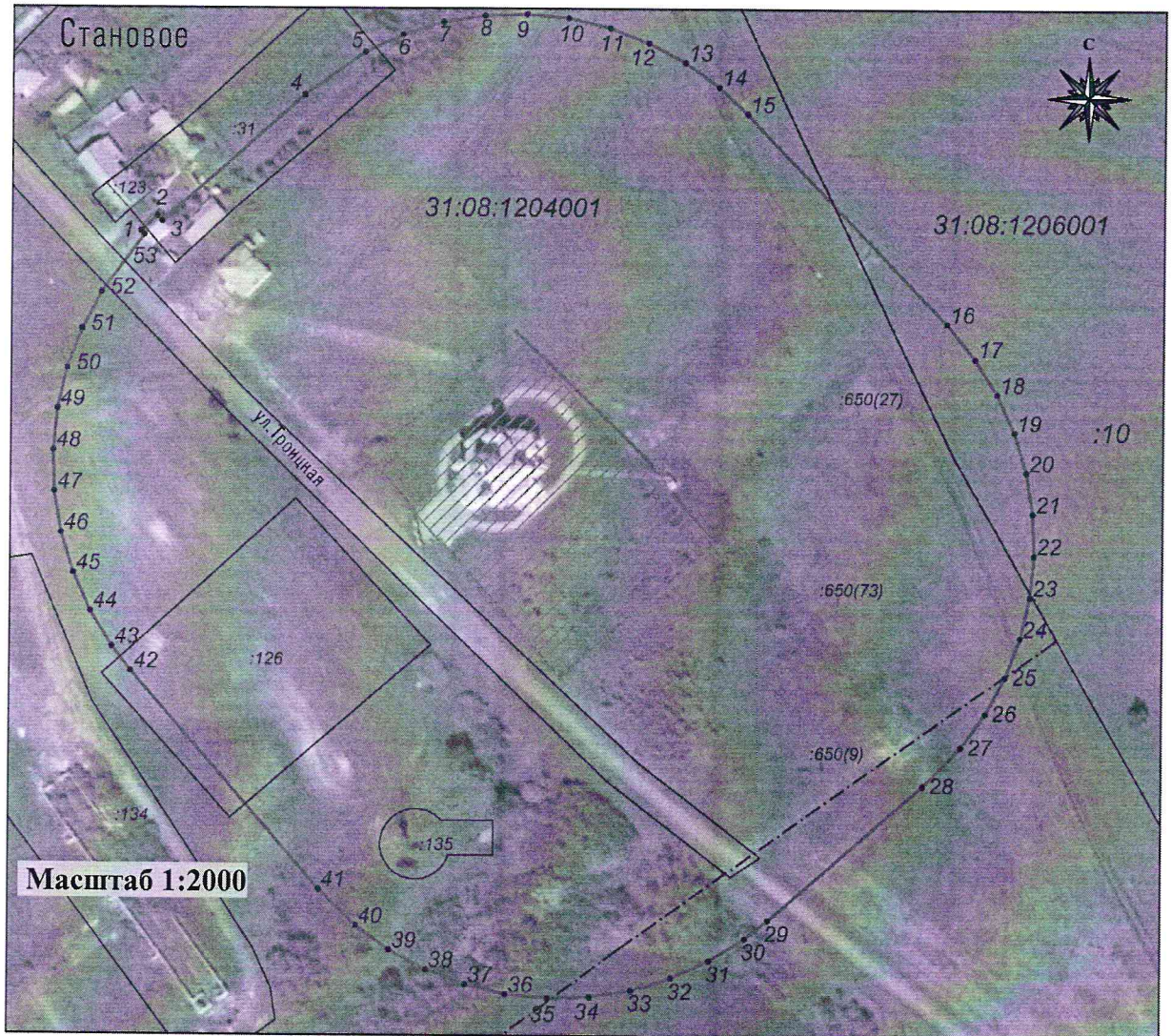


Г.В. Акапьева





Приложение
к приказу управления государственной
охраны объектов культурного наследия
Белгородской области
от «24» декабря 2019 г.
№ 22-20/03/2019

Графическое описание местоположения границ
(с перечнем координат характерных точек) защитной зоны объекта культурного
наследия регионального значения «Троицкий храм», расположенного по адресу:
Белгородская область, Чернянский район, с. Становое, ул. Троицкая, 1

1. Графическое описание местоположения границ защитной зоны



Условные обозначения

- | | | | |
|---|--|--|---|
|  | территория ОКН | 31:08:1204001 | кадастровый номер квартала |
|  | граница защитной зоны |  | граница земельного участка, включенная в ЕГРН |
| • 1-53 | характерная точка границ защитной зоны |  | граница кадастрового квартала |
| :126 | кадастровый номер земельного участка | | |

2. Описание местоположения границ защитной зоны

Границы защитной зоны объекта культурного наследия проходят на расстоянии 100 м от границ территории объекта культурного наследия. В местах прохождения границ защитной зоны по объектам капитального строительства (точки 53-3) границы защитной зоны проходят по внешним границам таких объектов.

3. Перечень координат характерных точек границ защитной зоны

Наименование поворотных точек	Координаты поворотных точек		Мера линии	Дирекционный угол
	X	Y		
1	433117.25	2236558.05	6.98	47°33'18"
2	433121.96	2236563.20	2.24	137°32'12"
3	433120.31	2236564.71	60.17	48°23'44"
4	433160.26	2236609.70	23.26	55°5'12"
5	433173.57	2236628.77	13.08	65°28'21"
6	433179.00	2236640.67	13.08	73°1'10"
7	433182.82	2236653.18	13.08	80°29'40"
8	433184.98	2236666.08	13.08	87°59'3"
9	433185.44	2236679.15	13.08	95°31'39"
10	433184.18	2236692.17	13.08	102°59'5"
11	433181.24	2236704.92	13.08	110°29'58"
12	433176.66	2236717.17	13.08	117°59'42"
13	433170.52	2236728.72	13.08	125°30'44"
14	433162.92	2236739.37	12.23	132°44'47"
15	433154.62	2236748.35	91.27	136°15'54"
16	433088.67	2236811.45	13.93	140°14'30"
17	433077.96	2236820.36	13.08	147°59'57"
18	433066.87	2236827.29	13.09	155°31'50"
19	433054.96	2236832.71	13.08	162°58'39"
20	433042.45	2236836.54	13.08	170°29'40"
21	433029.55	2236838.70	13.08	178°1'41"
22	433016.48	2236839.15	13.08	185°29'2"
23	433003.46	2236837.90	13.08	192°59'5"
24	432990.71	2236834.96	13.08	200°29'58"
25	432978.46	2236830.38	13.08	207°59'42"
26	432966.91	2236824.24	13.08	215°30'44"
27	432956.26	2236816.64	16.86	224°5'12"
28	432944.15	2236804.91	64.27	228°55'26"
29	432901.92	2236756.46	9.3	231°33'7"
30	432896.14	2236749.18	13.09	238°1'20"
31	432889.21	2236738.08	13.08	245°30'45"
32	432883.79	2236726.18	13.08	252°58'39"
33	432879.96	2236713.67	13.08	260°29'40"
34	432877.80	2236700.77	13.08	268°1'41"
35	432877.35	2236687.70	13.08	275°29'2"
36	432878.60	2236674.68	13.08	282°59'5"

Наименование поворотных точек	Координаты поворотных точек		Мера линии	Дирекционный угол
	X	Y		
37	432881.54	2236661.93	13.08	290°29'58"
38	432886.12	2236649.68	13.08	297°59'42"
39	432892.26	2236638.13	13.08	305°30'44"
40	432899.86	2236627.48	16.45	313°57'55"
41	432911.28	2236615.64	90.62	318°40'55"
42	432979.34	2236555.81	9.71	321°28'42"
43	432986.94	2236549.76	13.08	327°59'57"
44	432998.03	2236542.83	13.08	335°30'45"
45	433009.93	2236537.41	13.08	342°58'39"
46	433022.44	2236533.58	13.09	350°30'6"
47	433035.35	2236531.42	13.08	358°1'41"
48	433048.42	2236530.97	13.08	5°29'2"
49	433061.44	2236532.22	13.07	12°59'40"
50	433074.18	2236535.16	13.09	20°29'3"
51	433086.44	2236539.74	13.08	27°59'42"
52	433097.99	2236545.88	22.41	36°16'18"
53	433116.06	2236559.14	1.61	317°30'40"

4. Режим использования земельного участка в границах защитной зоны

В соответствии с пунктом 1 статьи 34.1 Федерального закона от 25 июня 2002 года № 73-ФЗ «Об объектах культурного наследия (памятниках истории и культуры) народов Российской Федерации», в границах защитной зоны объекта культурного наследия запрещается строительство объектов капитального строительства и их реконструкция, связанная с изменением их параметров (высоты, количества этажей, площади), за исключением строительства и реконструкции линейных объектов.

Начальник управления государственной
охраны объектов культурного наследия
Белгородской области



Г.В. Акапьева