



БЕЛГОРОДСКАЯ ОБЛАСТЬ
УПРАВЛЕНИЕ ГОСУДАРСТВЕННОЙ ОХРАНЫ ОБЪЕКТОВ
КУЛЬТУРНОГО НАСЛЕДИЯ БЕЛГОРОДСКОЙ ОБЛАСТИ

ПРИКАЗ

Белгород

« 25 » октября 20 18 г.

№ 267-03/01

**Об утверждении координат поворотных точек границы защитной зоны
объекта культурного наследия регионального значения
«Контора вальцевой мельницы и маслобойного завода купца
П.В. Маркова», расположенного по адресу: Белгородская область,
Чернянский район, п. Чернянка, ул. Октябрьская, 7**

В соответствии со статьей 34.1 Федерального закона от 25 июня 2002 года № 73-ФЗ «Об объектах культурного наследия (памятниках истории и культуры) народов Российской Федерации», подпунктом 3.1.4 Положения об управлении государственной охраны объектов культурного наследия области, утвержденным постановлением Правительства Белгородской области от 14 декабря 2015 года № 453-пп, **п р и к а з ы в а ю:**

1. Утвердить координаты поворотных точек границы защитной зоны объекта культурного наследия регионального значения «Контора вальцевой мельницы и маслобойного завода купца П.В. Маркова», расположенного по адресу: Белгородская область, Чернянский район, п. Чернянка, ул. Октябрьская, 7, включенного в единый государственный реестр объектов культурного наследия (памятников истории и культуры) народов Российской Федерации в соответствии с постановлением Губернатора Белгородской области «О включении объектов культурного наследия в единый государственный реестр объектов культурного наследия (памятников истории и культуры) народов Российской Федерации в качестве объектов культурного наследия регионального значения» от 6 декабря 2011 года № 129, согласно приложению 1 к настоящему приказу.

2. Консультанту отдела государственной охраны, сохранения, использования и популяризации объектов культурного наследия (Уланская А.Е.) обеспечить размещение настоящего приказа на сайте «Вестник нормативных правовых актов Белгородской области» в информационно-телекоммуникационной сети Интернет (www.zakon.belregion.ru) и на официальном сайте управления государственной охраны объектов культурного наследия области в информационно-телекоммуникационной сети Интернет (www.okn31.ru).

4. Контроль за исполнением настоящего приказа возложить на начальника отдела государственной охраны, сохранения, использования и популяризации объектов культурного наследия Лошакова К.А.

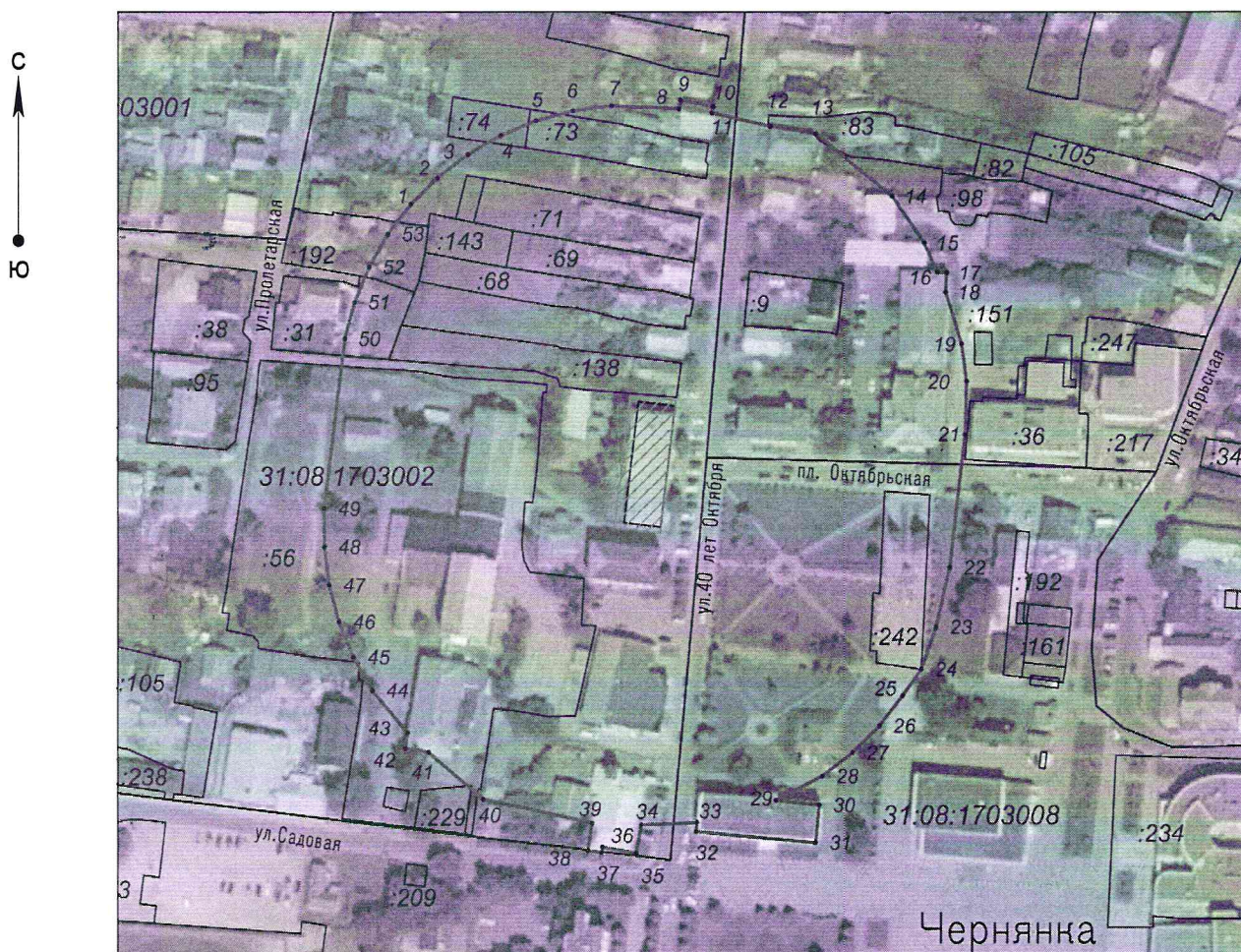
**Начальник управления
государственной охраны объектов
культурного наследия области**

Г.Акапьева

Приложение 1
к приказу управления государственной
охраны объектов культурного наследия
Белгородской области
от «25» октября 2018 г. № 267-03/0




**Границы защитной зоны объекта культурного наследия регионального значения
«Контора вальцевой мельницы и маслобойного завода купца П.В. Маркова»
(Белгородская область, Чернянский район, п. Чернянка, ул. Октябрьская, 7)**

**1. Схема границ защитной зоны объекта культурного наследия
регионального значения «Контора вальцевой мельницы и маслобойного завода
купца П.В. Маркова»**



Масштаб 1:2000

Условные обозначения

- | | |
|---|---|
|  | территория ОКН |
|  | граница защитной зоны |
| • 20 | характерная точка границ защитной зоны |
| :56 | кадастровый номер земельного участка |
| 31:00:0000000 | кадастровый номер квартала |
|  | граница земельного участка, включенная в ЕГРН |

2. Описание границ защитной зоны объекта культурного наследия регионального значения «Контора вальцевой мельницы и маслобойного завода купца П.В. Маркова»

Границы защитной зоны объекта культурного наследия проходят на расстоянии 100 м от границ территории объекта культурного наследия. В местах прохождения границ защитной зоны по объектам капитального строительства (точки 8-11, 12-13, 16-18, 29-33, 34-40, 41-43) границы защитной зоны проходят по внешним границам таких объектов.

3. Координаты поворотных точек границ защитной зоны объекта культурного наследия «Контора вальцевой мельницы и маслобойного завода купца П.В. Маркова» (S = 45131 кв. м)

Наименование поворотных точек	Координаты поворотных точек		Мера линии	Дирекционный угол
	X	Y		
1	433207.15	2202175.05	13.08	45°0'0"
2	433216.40	2202184.30	13.09	52°28'55"
3	433224.37	2202194.68	13.08	60°0'18"
4	433230.91	2202206.01	13.07	67°30'53"
5	433235.91	2202218.09	13.09	74°59'12"
6	433239.30	2202230.73	13.08	82°31'57"
7	433241.00	2202243.70	22.97	92°34'10"
8	433239.97	2202266.65	2.99	10°24'27"
9	433242.91	2202267.19	11.41	100°27'11"
10	433240.84	2202278.41	2.29	190°34'24"
11	433238.59	2202277.99	20.5	102°44'5"
12	433234.07	2202297.99	15.89	99°22'45"
13	433231.48	2202313.67	34.1	129°24'27"
14	433209.83	2202340.02	19.52	145°40'0"
15	433193.71	2202351.03	11.07	156°0'21"
16	433183.60	2202355.53	3.21	93°13'10"
17	433183.42	2202358.73	6.77	182°42'36"
18	433176.66	2202358.41	18.61	162°46'54"
19	433158.88	2202363.92	13.08	172°29'21"
20	433145.91	2202365.63	18.29	181°30'14"
21	433127.63	2202365.15	45.8	186°44'2"
22	433082.15	2202359.78	20.92	192°45'38"
23	433061.75	2202355.16	15.24	199°31'1"
24	433047.39	2202350.07	11.12	215°26'52"
25	433038.33	2202343.62	13.08	217°32'40"
26	433027.96	2202335.65	13.08	225°0'0"
27	433018.71	2202326.40	13.08	232°27'19"

Наименование поворотных точек	Координаты поворотных точек		Мера линии	Дирекционный угол
	X	Y		
28	433010.74	2202316.03	18.14	242°35'14"
29	433002.39	2202299.93	15.03	96°1'58"
30	433000.81	2202314.88	12.89	185°33'52"
31	432987.98	2202313.63	41.15	275°18'46"
32	432991.79	2202272.66	3.11	5°20'39"
33	432994.89	2202272.95	19.04	267°37'17"
34	432994.10	2202253.93	9.78	189°39'17"
35	432984.46	2202252.29	11.73	279°48'56"
36	432986.46	2202240.73	1.87	187°23'30"
37	432984.61	2202240.49	4.72	277°54'25"
38	432985.26	2202235.81	9.51	9°0'59"
39	432994.65	2202237.30	38.16	282°25'22"
40	433002.86	2202200.03	24.66	310°13'51"
41	433018.79	2202181.20	8.23	279°26'21"
42	433020.14	2202173.08	5.44	9°18'23"
43	433025.51	2202173.96	19.1	320°5'54"
44	433040.16	2202161.71	13.08	330°0'18"
45	433051.49	2202155.17	13.08	337°31'54"
46	433063.58	2202150.17	13.08	344°58'31"
47	433076.21	2202146.78	13.08	352°29'21"
48	433089.18	2202145.07	13.08	0°0'0"
49	433102.26	2202145.07	58.9	6°54'49"
50	433160.73	2202152.16	13.07	14°58'56"
51	433173.36	2202155.54	13.09	22°30'31"
52	433185.45	2202160.55	13.08	29°59'41"
53	433196.78	2202167.09	13.07	37°30'35"

3. Режим использования земельного участка в границах территории объекта культурного наследия регионального значения «Контора вальцевой мельницы и маслобойного завода купца П.В. Маркова»

В границах защитной зоны объекта культурного наследия запрещается строительство объектов капитального строительства и их реконструкция, связанная с изменением их параметров (высоты, количества этажей, площади), за исключением строительства и реконструкции линейных объектов.

Начальник управления
государственной охраны объектов
культурного наследия области



Г.Акапьева