



БЕЛГОРОДСКАЯ ОБЛАСТЬ
УПРАВЛЕНИЕ ГОСУДАРСТВЕННОЙ ОХРАНЫ ОБЪЕКТОВ
КУЛЬТУРНОГО НАСЛЕДИЯ БЕЛГОРОДСКОЙ ОБЛАСТИ

ПРИКАЗ

Белгород

«04» декабря 2019 г.

№ 22-20/03/666

**Об утверждении графического описания местоположения границ
(с перечнем координат характерных точек) защитной зоны объекта культурного
наследия регионального значения «Борисовская Успенская школа»,
расположенного по адресу: Белгородская область,
Борисовский район, п. Борисовка, ул. Первомайская, 15**

В соответствии со статьей 34.1 Федерального закона от 25 июня 2002 года № 73-ФЗ «Об объектах культурного наследия (памятниках истории и культуры) народов Российской Федерации», подпунктом 3.1.4 Положения об управлении государственной охраны объектов культурного наследия области, утвержденным постановлением Правительства Белгородской области от 14 декабря 2015 года № 453-пп, в целях государственной охраны объектов культурного наследия (памятников истории и культуры), **п р и к а з ы в а ю:**

1. Утвердить прилагаемое графическое описание местоположения границ (с перечнем координат характерных точек) защитной зоны объекта культурного наследия регионального значения «Борисовская Успенская школа», расположенного по адресу: Белгородская область, Борисовский район, п. Борисовка, ул. Первомайская, 15, включенного в единый государственный реестр объектов культурного наследия (памятников истории и культуры) народов Российской Федерации в соответствии с постановлением Губернатора Белгородской области №178 от 08 сентября 2004 года «Об утверждении дополнительного списка объектов культурного наследия Белгородской области», согласно приложению к настоящему приказу.

2. Консультанту отдела государственной охраны, сохранения, использования и популяризации объектов культурного наследия (Смолякова С.Г.) обеспечить:

- размещение настоящего приказа на сайте «Вестник нормативных правовых актов Белгородской области» в информационно-телекоммуникационной сети Интернет (www.zakon.belregion.ru) и на официальном сайте управления государственной охраны объектов культурного наследия области в информационно-телекоммуникационной сети Интернет (www.okn31.ru).

- размещение настоящего приказа в федеральной государственной информационной системе территориального планирования;

- направление настоящего приказа в управление федеральной службы государственной регистрации, кадастра и картографии по Белгородской области для внесения сведений в ЕГРН.

3. Контроль за исполнением настоящего приказа возложить на начальника отдела государственной охраны, сохранения, использования и популяризации объектов культурного наследия Лошакова К.А.

**Начальник управления государственной
охраны объектов культурного наследия
Белгородской области**



Г.В. Акапьева





Приложение
к приказу управления государственной
охраны объектов культурного наследия
Белгородской области
 от «04» декабря 2019 г.
 № 22-20/03/666

Графическое описание местоположения границ
(с перечнем координат характерных точек) защитной зоны объекта культурного
наследия регионального значения «Борисовская Успенская школа»,
расположенного по адресу: Белгородская область, Борисовский район,
п. Борисовка, ул. Первомайская, 15

1. Графическое описание местоположения границ защитной зоны



Условные обозначения

	территория ОКН	31:00:000000	кадастровый номер квартала
	граница защитной зоны		граница земельного участка, включенная в ЕГРН
● 1-62	характерная точка границ защитной зоны		граница кадастрового квартала
:33	кадастровый номер земельного участка		

2. Описание местоположения границ защитной зоны

Границы защитной зоны объекта культурного наследия проходят на расстоянии 100 м от границ территории объекта культурного наследия. В местах прохождения границ защитной зоны по объектам капитального строительства (точки 3-6, 25-27, 33-38, 40-43, 45-48, 58-61) границы защитной зоны проходят по внешним границам таких объектов.

3. Перечень координат характерных точек границ защитной зоны

Наименование поворотных точек	Координаты поворотных точек		Мера линии	Дирекционный угол
	X	Y		
1	395967.07	1287508.52	13.08	27°59'42"
2	395978.62	1287514.66	16.28	34°6'35"
3	395992.10	1287523.79	43.01	336°32'45"
4	396031.56	1287506.67	12.78	66°37'29"
5	396036.63	1287518.40	38.86	156°48'46"
6	396000.91	1287533.70	9.82	50°29'35"
7	396007.16	1287541.28	16.78	59°2'52"
8	396015.79	1287555.67	37.00	63°52'41"
9	396032.08	1287588.89	22.42	70°19'13"
10	396039.63	1287610.00	13.08	80°29'40"
11	396041.79	1287622.90	13.08	88°1'41"
12	396042.24	1287635.97	13.08	95°29'2"
13	396040.99	1287648.99	13.08	102°59'5"
14	396038.05	1287661.74	13.08	110°29'58"
15	396033.47	1287673.99	13.08	117°59'42"
16	396027.33	1287685.54	13.08	125°30'44"
17	396019.73	1287696.19	13.08	132°59'11"
18	396010.81	1287705.76	21.87	143°2'46"
19	395993.33	1287718.91	30.76	149°18'28"
20	395966.88	1287734.61	17.76	154°20'37"
21	395950.87	1287742.30	13.08	162°58'39"
22	395938.36	1287746.13	13.08	170°29'40"
23	395925.46	1287748.29	20.84	178°29'15"
24	395904.63	1287748.84	17.92	193°25'24"
25	395887.20	1287744.68	8.08	140°55'48"
26	395880.93	1287749.77	14.31	230°55'39"
27	395871.91	1287738.66	10.29	207°59'2"
28	395862.82	1287733.83	13.08	215°30'44"
29	395852.17	1287726.23	13.08	222°59'11"
30	395842.60	1287717.31	13.09	230°31'10"
31	395834.28	1287707.21	13.08	237°59'57"
32	395827.35	1287696.12	18.98	245°46'15"
33	395819.56	1287678.81	65.97	146°34'29"
34	395764.5	1287715.15	5.12	56°33'30"
35	395767.32	1287719.42	12.36	146°50'59"

Наименование поворотных точек	Координаты поворотных точек		Мера линии	Дирекционный угол
	X	Y		
36	395756.97	1287726.18	17.62	236°33'12"
37	395747.26	1287711.48	80.66	326°34'33"
38	395814.58	1287667.05	22.11	247°10'7"
39	395806.00	1287646.67	11.56	252°59'31"
40	395802.62	1287635.62	37.25	146°12'27"
41	395771.66	1287656.34	12.41	236°13'59"
42	395764.76	1287646.02	42.61	326°14'34"
43	395800.19	1287622.34	14.16	267°27'2"
44	395799.56	1287608.19	7.11	275°29'10"
45	395800.24	1287601.11	41.56	236°14'0"
46	395777.14	1287566.56	12.41	326°13'59"
47	395787.46	1287559.66	28.81	56°13'18"
48	395803.48	1287583.61	14.29	289°50'33"
49	395808.33	1287570.17	13.08	297°59'42"
50	395814.47	1287558.62	13.08	305°30'44"
51	395822.07	1287547.97	13.08	312°59'11"
52	395830.99	1287538.4	13.09	320°31'10"
53	395841.09	1287530.08	13.08	327°59'57"
54	395852.18	1287523.15	37.1	335°56'8"
55	395886.06	1287508.02	17.94	341°36'19"
56	395903.08	1287502.36	13.08	350°29'40"
57	395915.98	1287500.2	19.28	359°52'52"
58	395935.26	1287500.16	13.79	250°36'21"
59	395930.68	1287487.15	6.13	339°22'42"
60	395936.42	1287484.99	16.9	70°36'38"
61	395942.03	1287500.93	13.14	13°14'34"
62	395954.82	1287503.94	13.08	20°29'58"

4. Режим использования земельного участка в границах защитной зоны

В соответствии с пунктом 1 статьи 34.1 Федерального закона от 25 июня 2002 года № 73-ФЗ «Об объектах культурного наследия (памятниках истории и культуры) народов Российской Федерации», в границах защитной зоны объекта культурного наследия запрещается строительство объектов капитального строительства и их реконструкция, связанная с изменением их параметров (высоты, количества этажей, площади), за исключением строительства и реконструкции линейных объектов.

Начальник управления государственной
охраны объектов культурного наследия
Белгородской области

Г.В. Акапьева