



БЕЛГОРОДСКАЯ ОБЛАСТЬ
УПРАВЛЕНИЕ ГОСУДАРСТВЕННОЙ ОХРАНЫ ОБЪЕКТОВ
КУЛЬТУРНОГО НАСЛЕДИЯ БЕЛГОРОДСКОЙ ОБЛАСТИ

ПРИКАЗ

Белгород

«19» ноября 2019 г.

№ 22-20/03/625

Об утверждении графического описания местоположения границ (с перечнем координат характерных точек) защитной зоны объекта культурного наследия регионального значения «Дом, в котором размещалась Щетиновская земская начальная школа, где учительствовал с осени 1904 года по ноябрь 1905 года и вел революционную пропаганду среди местных крестьян русский писатель И.Е. Вольнов», расположенного по адресу: Белгородская область, Белгородский район, с. Щетиновка, ул. Ленина, 70в

В соответствии со статьей 34.1 Федерального закона от 25 июня 2002 года № 73-ФЗ «Об объектах культурного наследия (памятниках истории и культуры) народов Российской Федерации», подпунктом 3.1.4 Положения об управлении государственной охраны объектов культурного наследия области, утвержденным постановлением Правительства Белгородской области от 14 декабря 2015 года № 453-пш, **п р и к а з ы в а ю:**

1. Утвердить прилагаемое графическое описание местоположения границ (с перечнем координат характерных точек) защитной зоны объекта культурного наследия регионального значения «Дом, в котором размещалась Щетиновская земская начальная школа, где учительствовал с осени 1904 года по ноябрь 1905 года и вел революционную пропаганду среди местных крестьян русский писатель И.Е. Вольнов», расположенного по адресу: Белгородская область, Белгородский район, с. Щетиновка, ул. Ленина, 70в, включенного в единый государственный реестр объектов культурного наследия (памятников истории и культуры) народов Российской Федерации в соответствии с решением Исполнительного комитета Белгородского областного Совета народных депутатов «Об утверждении дополнительного списка памятников истории и культуры, взятых под государственную охрану» от 28 августа 1986 года № 368, согласно приложению к настоящему приказу.

2. Консультанту отдела государственного учета и регулирования градостроительной деятельности (Велижанина Ю.Б.) обеспечить:

- размещение настоящего приказа на сайте «Вестник нормативных правовых актов Белгородской области» в информационно-телекоммуникационной сети Интернет (www.zakon.belregion.ru) и на официальном сайте управления государственной охраны объектов культурного наследия области в информационно-телекоммуникационной сети Интернет (www.okn31.ru).


- размещение настоящего приказа в федеральной государственной информационной системе территориального планирования;

- направление настоящего приказа в управление федеральной службы государственной регистрации, кадастра и картографии по Белгородской области для

внесения сведений в ЕГРН.

3. Контроль за исполнением настоящего приказа возложить на начальника отдела государственного учета и регулирования градостроительной деятельности Кулабухова А.В.

**Заместитель начальника управления
государственной охраны объектов
культурного наследия
Белгородской области**

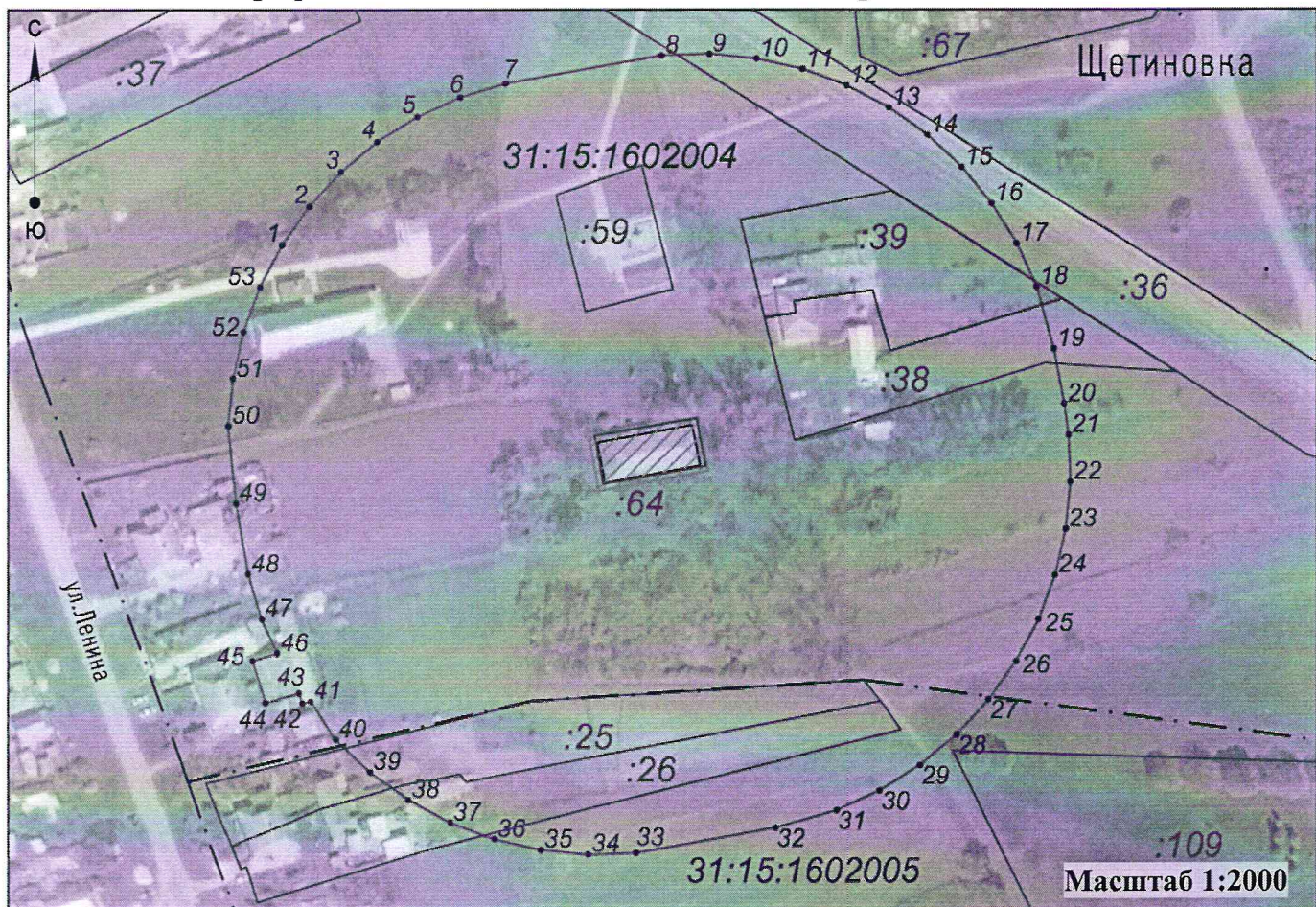


А.С. Чернявский





Приложение
к приказу управления государственной
охраны объектов культурного наследия
Белгородской области
от «19» ноября 2019 г. № 22-ад/03/62

**Графическое описание местоположения границ
(с перечнем координат характерных точек) защитной зоны
объекта культурного наследия регионального значения
«Дом, в котором размещалась Щетиновская земская начальная школа, где
учительствовал с осени 1904 года по ноябрь 1905 года и вел революционную
пропаганду среди местных крестьян русский писатель И.Е. Вольнов»,
расположенного по адресу: Белгородская область, Белгородский район,
с. Щетиновка, ул. Ленина, 70в**

1. Графическое описание местоположения границ защитной зоны



Условные обозначения

	территория ОКН	31:15:1602005	кадастровый номер квартала
	граница защитной зоны		граница земельного участка, включенная в ЕГРН
● 1-53	характерная точка границ защитной зоны		граница кадастрового квартала
:64	кадастровый номер земельного участка		

2. Описание местоположения границ защитной зоны

Границы защитной зоны объекта культурного наследия проходят на расстоянии 100 м от границ территории объекта культурного наследия. В местах прохождения границ защитной зоны по объекту капитального строительства (точки 41-46) границы защитной зоны проходят по внешним границам таких объектов.

3. Перечень координат характерных точек границ защитной зоны


Наименование поворотных точек	Координаты поворотных точек		Мера линии	Дирекционный угол
	X	Y		
1	378464.02	1298880.07	13.08	35°28'35"
2	378474.67	1298887.66	13.09	43°1'7"
3	378484.24	1298896.59	13.08	50°29'30"
4	378492.56	1298906.68	13.08	57°59'57"
5	378499.49	1298917.77	13.08	65°30'45"
6	378504.91	1298929.67	13.08	72°58'39"
7	378508.74	1298942.18	43.39	79°41'4"
8	378516.51	1298984.87	13.08	87°59'3"
9	378516.97	1298997.94	13.08	95°29'2"
10	378515.72	1299010.96	13.09	103°1'38"
11	378512.77	1299023.71	13.08	110°29'58"
12	378508.19	1299035.96	13.08	117°59'42"
13	378502.05	1299047.51	13.08	125°28'35"
14	378494.46	1299058.16	13.08	132°59'11"
15	378485.54	1299067.73	13.09	140°31'10"
16	378475.44	1299076.05	13.08	147°59'57"
17	378464.35	1299082.98	13.08	155°30'45"
18	378452.45	1299088.4	17.56	164°16'11"
19	378435.55	1299093.16	15.28	169°19'46"
20	378420.53	1299095.99	8.6	171°46'32"
21	378412.02	1299097.22	13.08	178°1'41"
22	378398.95	1299097.67	13.08	185°29'2"
23	378385.93	1299096.42	13.08	192°59'5"
24	378373.18	1299093.48	13.08	200°29'58"
25	378360.93	1299088.9	13.09	208°2'1"
26	378349.38	1299082.75	13.08	215°28'35"
27	378338.73	1299075.16	13.08	223°0'59"
28	378329.17	1299066.24	13.09	230°31'10"
29	378320.85	1299056.14	13.08	237°57'43"
30	378313.91	1299045.05	13.08	245°30'45"
31	378308.49	1299033.15	17.55	254°18'4"
32	378303.74	1299016.25	38.91	259°51'35"
33	378296.89	1298977.95	13.08	267°59'3"
34	378296.43	1298964.88	13.08	275°31'39"
35	378297.69	1298951.86	13.07	282°59'40"
36	378300.63	1298939.12	13.09	290°29'3"
37	378305.21	1298926.86	13.08	297°59'42"
38	378311.35	1298915.31	13.08	305°30'44"
39	378318.95	1298904.66	13.08	313°0'59"

Наименование поворотных точек	Координаты поворотных точек		Мера линии	Дирекционный угол
	X	Y		
40	378327.87	1298895.1	12.61	325°59'41"
41	378338.32	1298888.05	2.4	255°16'6"
42	378337.71	1298885.73	3.06	341°19'41"
43	378340.61	1298884.75	9.65	253°15'18"
44	378337.83	1298875.51	12.2	342°30'1"
45	378349.47	1298871.84	7.18	73°13'54"
46	378351.54	1298878.71	10.35	335°30'53"
47	378360.96	1298874.42	13.08	343°1'10"
48	378373.47	1298870.6	19.78	350°21'58"
49	378392.97	1298867.29	21.6	354°18'47"
50	378414.46	1298865.15	13.08	5°29'2"
51	378427.48	1298866.4	13.08	13°2'14"
52	378440.22	1298869.35	13.08	20°29'58"
53	378452.47	1298873.93	13.08	27°59'42"

4. Режим использования земельного участка в границах защитной зоны

В соответствии с пунктом 1 статьи 34.1 Федерального закона от 25 июня 2002 года № 73-ФЗ «Об объектах культурного наследия (памятниках истории и культуры) народов Российской Федерации», в границах защитной зоны объекта культурного наследия запрещается строительство объектов капитального строительства и их реконструкция, связанная с изменением их параметров (высоты, количества этажей, площади), за исключением строительства и реконструкции линейных объектов.

**Заместитель начальника управления
государственной охраны объектов
культурного наследия
Белгородской области**



А.С. Чернявский