



БЕЛГОРОДСКАЯ ОБЛАСТЬ
УПРАВЛЕНИЕ ГОСУДАРСТВЕННОЙ ОХРАНЫ ОБЪЕКТОВ
КУЛЬТУРНОГО НАСЛЕДИЯ БЕЛГОРОДСКОЙ ОБЛАСТИ

ПРИКАЗ

Белгород

«10» сентября 2020 г.

№ 22-24/23

Об утверждении графического описания местоположения границ (с перечнем координат характерных точек) защитной зоны объектов культурного наследия регионального значения «Жилой дом», расположенного по адресу: г. Белгород, ул. Н. Чумичова, 37 (ранее – ул. Преображенская, 62) и «Жилой дом», расположенного по адресу: г. Белгород, ул. Н. Чумичова, 37 (ул. Красина, 37)

В соответствии со статьей 34.1 Федерального закона от 25 июня 2002 года № 73-ФЗ «Об объектах культурного наследия (памятниках истории и культуры) народов Российской Федерации», подпунктом 3.1.4 Положения об управлении государственной охраны объектов культурного наследия области, утвержденным постановлением Правительства Белгородской области от 14 декабря 2015 года № 453-пп, в целях государственной охраны объектов культурного наследия (памятников истории и культуры), **п р и к а з ы в а ю:**

1. Утвердить графическое описание местоположения границ (с перечнем координат характерных точек) защитной зоны объектов культурного наследия регионального значения «Жилой дом», расположенного по адресу: г. Белгород, ул. Н. Чумичова, 37 (ранее – ул. Преображенская, 62) и «Жилой дом», расположенного по адресу: г. Белгород, ул. Н. Чумичова, 37 (ул. Красина, 37), включенного в единый государственный реестр объектов культурного наследия (памятников истории и культуры) народов Российской Федерации в соответствии с решением малого совета областного Совета народных депутатов от 28 ноября 1992 года № 135 «Об утверждении дополнительного списка охраняемых памятников истории и культуры», согласно приложению к настоящему приказу.

2. Консультанту отдела государственного учета и регулирования градостроительной деятельности (Велижанина Ю.Б.) обеспечить:

- размещение настоящего приказа на сайте «Вестник нормативных правовых актов Белгородской области» в информационно-телекоммуникационной сети Интернет (www.zakon.belregion.ru) и на официальном сайте управления государственной охраны объектов культурного наследия области в информационно-телекоммуникационной сети Интернет (www.okn31.ru).

- размещение настоящего приказа в федеральной государственной информационной системе территориального планирования;

- направление копии настоящего приказа в управление федеральной службы государственной регистрации, кадастра и картографии по Белгородской области для внесения сведений в ЕГРН.

3. Контроль за исполнением настоящего приказа возложить на начальника отдела государственного учета и регулирования градостроительной деятельности Кулабухова А.В.

**Начальник управления государственной
охраны объектов культурного наследия
Белгородской области**

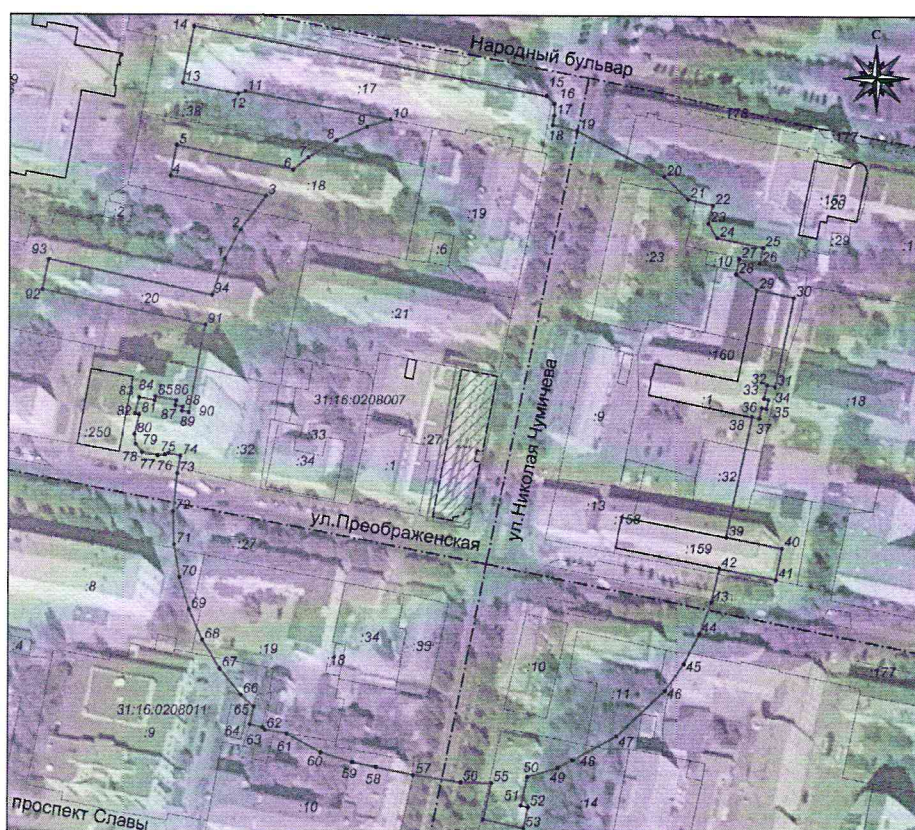


Г.В. Акапьева

Приложение
к приказу управления государственной
охраны объектов культурного наследия
Белгородской области
от «10» января 2020 г.
№ 22-24/23







**Графическое описание местоположения границ
(с перечнем координат характерных точек) защитной зоны объектов
культурного наследия регионального значения «Жилой дом», расположенного
по адресу: г. Белгород, ул. Н. Чумичова, 37 (ранее – ул. Преображенская, 62)
и «Жилой дом», расположенного по адресу: г. Белгород, ул. Н. Чумичова, 37
(ул. Красина, 37)**

1. Графическое описание местоположения границ защитной зоны



Масштаб 1:3000

Условные обозначения

 территория ОКН	 граница земельного участка, включенная в ЕГРН
 граница защитной зоны	 граница кадастрового квартала
 1-94 характерная точка границ защитной зоны	
 :27 кадастровый номер земельного участка	
	31:16:0208007 кадастровый номер квартала

2. Описание местоположения границ защитной зоны

Границы защитной зоны объекта культурного наследия проходят на расстоянии 100 м от границ территории объекта культурного наследия. В местах прохождения границ защитной зоны по объектам капитального строительства (точки 3-6, 10-18, 21-38, 39-42, 50-55, 61-65, 74-90, 91-94) границы защитной зоны проходят по внешним границам таких объектов.

3. Перечень координат характерных точек границ защитной зоны

Наименование поворотных точек	Координаты поворотных точек		Мера линии	Дирекционный угол
	X	Y		
1	395295.03	1328598.51	13.08	27°59'42"
2	395306.58	1328604.65	16.7	37°8'15"
3	395319.89	1328614.73	38.84	281°40'27"
4	395327.75	1328576.69	12.37	11°11'30"
5	395339.88	1328579.09	47.3	101°41'49"
6	395330.29	1328625.41	7.59	50°30'12"
7	395335.12	1328631.27	13.08	57°59'57"
8	395342.05	1328642.36	13.08	65°30'45"
9	395347.47	1328654.26	9.48	73°1'1"
10	395350.24	1328663.33	58.22	281°0'38"
11	395361.36	1328606.18	3.04	251°33'54"
12	395360.4	1328603.3	22.26	281°0'25"
13	395364.65	1328581.45	22.61	11°1'0"
14	395386.84	1328585.77	141.23	101°1'16"
15	395359.84	1328724.4	4.39	134°43'23"
16	395356.75	1328727.52	4.63	180°7'25"
17	395352.12	1328727.51	3.78	191°7'53"
18	395348.41	1328726.78	9.93	102°58'22"
19	395346.18	1328736.46	39.02	118°0'12"
20	395327.86	1328770.91	13.08	132°59'11"
21	395318.94	1328780.48	10.07	103°36'30"
22	395316.57	1328790.27	7.32	194°4'27"
23	395309.47	1328788.49	6.79	148°36'8"
24	395303.67	1328792.03	18.51	102°7'45"
25	395299.78	1328810.13	6.23	191°57'35"
26	395293.69	1328808.84	8.27	281°43'2"
27	395295.37	1328800.74	5.97	192°10'30"
28	395289.53	1328799.48	10.3	126°44'50"
29	395283.37	1328807.73	14.97	101°47'52"
30	395280.31	1328822.38	35.65	191°46'57"
31	395245.41	1328815.1	3.29	282°5'41"
32	395246.1	1328811.88	5.42	192°14'32"
33	395240.8	1328810.73	1.86	102°45'47"
34	395240.39	1328812.54	3.73	192°41'43"
35	395236.75	1328811.72	1.87	282°41'43"

Наименование поворотных точек	Координаты поворотных точек		Мера линии	Дирекционный угол
	X	Y		
36	395237.16	1328809.9	4.39	192°29'10"
37	395232.87	1328808.95	2.88	281°49'1"
38	395233.46	1328806.13	49	191°50'6"
39	395185.5	1328796.08	22.47	101°0'17"
40	395181.21	1328818.14	12.53	191°2'27"
41	395168.91	1328815.74	22.68	281°0'27"
42	395173.24	1328793.48	13.64	193°26'7"
43	395159.97	1328790.31	13.08	200°29'58"
44	395147.72	1328785.73	13.08	207°59'42"
45	395136.17	1328779.59	13.08	215°30'44"
46	395125.52	1328771.99	26.11	226°45'12"
47	395107.63	1328752.97	19.58	241°24'21"
48	395098.26	1328735.78	6.52	242°48'22"
49	395095.28	1328729.98	12.58	252°59'27"
50	395091.6	1328717.95	11.48	192°16'8"
51	395080.38	1328715.51	2.87	102°17'24"
52	395079.77	1328718.31	8.5	192°18'7"
53	395071.47	1328716.5	16.09	282°16'25"
54	395074.89	1328700.78	14.72	12°16'46"
55	395089.27	1328703.91	12.02	271°17'12"
56	395089.54	1328691.89	18.56	278°10'41"
57	395092.18	1328673.52	15.07	282°8'42"
58	395095.35	1328658.79	9.52	282°0'23"
59	395097.33	1328649.48	12.86	286°46'18"
60	395101.04	1328637.17	15.29	299°6'46"
61	395108.48	1328623.81	8.96	279°18'54"
62	395109.93	1328614.97	1.24	318°35'48"
63	395110.86	1328614.15	5.19	282°14'28"
64	395111.96	1328609.08	7.08	12°13'49"
65	395118.88	1328610.58	7.08	312°56'17"
66	395123.7	1328605.4	13.09	320°31'10"
67	395133.8	1328597.08	13.08	327°59'57"
68	395144.89	1328590.15	13.08	335°30'45"
69	395156.79	1328584.73	13.08	342°58'39"
70	395169.3	1328580.9	13.08	350°29'40"
71	395182.2	1328578.74	13.08	358°1'41"
72	395195.27	1328578.29	15.27	6°7'43"
73	395210.45	1328579.92	7.24	10°30'10"
74	395217.57	1328581.24	4.92	280°25'9"
75	395218.46	1328576.4	1.49	251°12'0"
76	395217.98	1328574.99	2.9	265°3'21"
77	395217.73	1328572.1	6.36	280°58'26"
78	395218.94	1328565.86	4.15	322°37'59"
79	395222.24	1328563.34	3.79	353°19'31"

Наименование поворотных точек	Координаты поворотных точек		Мера линии	Дирекционный угол
	X	Y		
80	395226	1328562.9	8.09	12°55'13"
81	395233.89	1328564.71	1.66	284°37'15"
82	395234.31	1328563.1	6.43	14°29'23"
83	395240.54	1328564.71	6.27	100°56'1"
84	395239.35	1328570.87	1.68	10°58'32"
85	395241	1328571.19	8.34	100°21'58"
86	395239.5	1328579.39	2.05	190°22'46"
87	395237.48	1328579.02	2.99	100°24'27"
88	395236.94	1328581.96	1.69	190°14'38"
89	395235.28	1328581.66	2.82	102°42'18"
90	395234.66	1328584.41	34.99	10°30'25"
91	395269.06	1328590.79	66.34	281°56'42"
92	395282.79	1328525.89	12.04	11°44'21"
93	395294.58	1328528.34	66.58	101°56'9"
94	395280.81	1328593.48	15.08	19°28'48"

4. Режим использования земельного участка в границах защитной зоны

В соответствии с пунктом 1 статьи 34.1 Федерального закона от 25 июня 2002 года № 73-ФЗ «Об объектах культурного наследия (памятниках истории и культуры) народов Российской Федерации», в границах защитной зоны объекта культурного наследия запрещается строительство объектов капитального строительства и их реконструкция, связанная с изменением их параметров (высоты, количества этажей, площади), за исключением строительства и реконструкции линейных объектов.

Начальник управления государственной
охраны объектов культурного наследия
Белгородской области

Г.В. Акапьева