



БЕЛГОРОДСКАЯ ОБЛАСТЬ  
УПРАВЛЕНИЕ ГОСУДАРСТВЕННОЙ ОХРАНЫ ОБЪЕКТОВ  
КУЛЬТУРНОГО НАСЛЕДИЯ БЕЛГОРОДСКОЙ ОБЛАСТИ

ПРИКАЗ

Белгород

«06» декабря 2019 г.

№ 82-20/03/433

**Об утверждении графического описания местоположения границ (с перечнем координат характерных точек) защитной зоны объекта культурного наследия местного значения «Храм Георгия Победоносца», расположенного по адресу: Белгородская область, Алексеевский городской округ (ранее – Алексеевский район), с. Репенка, ул. Центральная, 62**

В соответствии со статьей 34.1 Федерального закона от 25 июня 2002 года № 73-ФЗ «Об объектах культурного наследия (памятниках истории и культуры) народов Российской Федерации», подпунктом 3.1.4 Положения об управлении государственной охраны объектов культурного наследия области, утвержденным постановлением Правительства Белгородской области от 14 декабря 2015 года № 453-пп, в целях государственной охраны объектов культурного наследия (памятников истории и культуры), **п р и к а з ы в а ю:**

1. Утвердить прилагаемое графическое описание местоположения границ (с перечнем координат характерных точек) защитной зоны объекта культурного наследия местного значения «Храм Георгия Победоносца», расположенного по адресу: Белгородская область, Алексеевский городской округ (ранее – Алексеевский район), с. Репенка, ул. Центральная, 62, включенного в единый государственный реестр объектов культурного наследия (памятников истории и культуры) народов Российской Федерации в соответствии с постановлением Губернатора Белгородской области от 08 сентября 2004 года № 178 «Об утверждении дополнительного списка объектов культурного наследия Белгородской области», согласно приложению к настоящему приказу.

2. Консультанту отдела государственной охраны, сохранения, использования и популяризации объектов культурного наследия (Смолякова С.Г.) обеспечить:

- размещение настоящего приказа на сайте «Вестник нормативных правовых актов Белгородской области» в информационно-телекоммуникационной сети Интернет ([www.zakon.belregion.ru](http://www.zakon.belregion.ru)) и на официальном сайте управления государственной охраны объектов культурного наследия области в информационно-телекоммуникационной сети Интернет ([www.okn31.ru](http://www.okn31.ru)).

- размещение настоящего приказа в федеральной государственной информационной системе территориального планирования;

- направление настоящего приказа в управление федеральной службы государственной регистрации, кадастра и картографии по Белгородской области для внесения сведений в ЕГРН.

3. Контроль за исполнением настоящего приказа возложить на начальника отдела государственной охраны, сохранения, использования и популяризации объектов культурного наследия Лошакова К.А.

**Начальник управления государственной  
охраны объектов культурного наследия  
Белгородской области**



**Г.В. Акапьева**





**Приложение**  
**к приказу управления государственной**  
**охраны объектов культурного наследия**  
**Белгородской области**  
от «06» декабря 2019 г.  
№ 22-10/03/433

**Графическое описание местоположения границ**  
(с перечнем координат характерных точек) защитной зоны объекта культурного наследия регионального значения «Храм Георгия Победоносца»,  
расположенного по адресу: Белгородская область, Алексеевский городской округ  
(ранее – Алексеевский район), с. Репенка, ул. Центральная, 62

**1. Графическое описание местоположения границ защитной зоны**



**Условные обозначения**

	территория ОКН	<b>31:22:0403002</b>	кадастровый номер квартала
	граница защитной зоны		граница земельного участка, включенная в ЕГРН
● 1-53	характерная точка границ защитной зоны		граница кадастрового квартала
:27	кадастровый номер земельного участка		

## 2. Описание местоположения границ защитной зоны

Границы защитной зоны объекта культурного наследия проходят на расстоянии 100 м от границ территории объекта культурного наследия. В местах прохождения границ защитной зоны по объектам капитального строительства (точки 3-5, 20-23, 33-42, 53-2) границы защитной зоны проходят по внешним границам таких объектов.

## 3. Перечень координат характерных точек границ защитной зоны

Наименование поворотных точек	Координаты поворотных точек		Мера линии	Дирекционный угол
	X	Y		
1	415268.83	2270808.08	9.12	79°53'50"
2	415270.43	2270817.06	14.45	36°13'11"
3	415282.09	2270825.60	8.68	356°6'8"
4	415290.75	2270825.01	9.85	84°13'53"
5	415291.74	2270834.81	11.44	50°48'58"
6	415298.97	2270843.68	13.08	57°59'57"
7	415305.90	2270854.77	20.98	67°45'44"
8	415313.84	2270874.19	36.87	73°47'46"
9	415324.13	2270909.60	18.22	79°1'22"
10	415327.60	2270927.49	16.12	89°2'25"
11	415327.87	2270943.61	13.08	95°29'2"
12	415326.62	2270956.63	13.08	102°59'5"
13	415323.68	2270969.38	13.08	110°29'58"
14	415319.10	2270981.63	13.08	117°59'42"
15	415312.96	2270993.18	13.08	125°30'44"
16	415305.36	2271003.83	22.24	131°36'36"
17	415290.59	2271020.46	13.09	140°31'10"
18	415280.49	2271028.78	19.23	149°10'45"
19	415263.98	2271038.63	13.22	155°34'0"
20	415251.94	2271044.10	3.66	74°29'3"
21	415252.92	2271047.63	72.38	164°24'44"
22	415183.20	2271067.08	16.04	254°29'28"
23	415178.91	2271051.62	9.55	191°32'0"
24	415169.55	2271049.71	13.08	200°29'58"
25	415157.3	2271045.13	13.08	207°59'42"
26	415145.75	2271038.99	13.08	215°30'44"
27	415135.10	2271031.39	13.08	222°59'11"
28	415125.53	2271022.47	13.09	230°31'10"
29	415117.21	2271012.37	13.08	237°59'57"
30	415110.28	2271001.28	13.08	245°30'45"
31	415104.86	2270989.38	13.08	252°58'39"
32	415101.03	2270976.87	40.33	255°33'25"
33	415090.97	2270937.81	10.31	181°56'46"
34	415080.67	2270937.46	14.86	271°58'1"
35	415081.18	2270922.61	3.11	182°1'32"

Наименование поворотных точек	Координаты поворотных точек		Мера линии	Дирекционный угол
	X	Y		
36	415078.07	2270922.50	45.31	271°57'37"
37	415079.62	2270877.22	3.12	1°28'7"
38	415082.74	2270877.30	15.02	271°59'2"
39	415083.26	2270862.29	12.52	2°20'4"
40	415095.77	2270862.80	15.58	273°40'46"
41	415096.77	2270847.25	12.67	4°56'11"
42	415109.39	2270848.34	13.9	312°33'3"
43	415118.79	2270838.10	13.09	320°31'10"
44	415128.89	2270829.78	13.08	327°59'57"
45	415139.98	2270822.85	13.08	335°30'45"
46	415151.88	2270817.43	8	341°29'49"
47	415159.47	2270814.89	31.76	343°50'11"
48	415189.97	2270806.05	18.15	349°2'34"
49	415207.79	2270802.60	13.08	358°1'41"
50	415220.86	2270802.15	13.08	5°29'2"
51	415233.88	2270803.40	13.08	12°59'5"
52	415246.63	2270806.34	11.3	20°17'41"
53	415257.23	2270810.26	11.8	349°21'23"

#### 4. Режим использования земельного участка в границах защитной зоны

В соответствии с пунктом 1 статьи 34.1 Федерального закона от 25 июня 2002 года № 73-ФЗ «Об объектах культурного наследия (памятниках истории и культуры) народов Российской Федерации», в границах защитной зоны объекта культурного наследия запрещается строительство объектов капитального строительства и их реконструкция, связанная с изменением их параметров (высоты, количества этажей, площади), за исключением строительства и реконструкции линейных объектов.

Начальник управления государственной  
охраны объектов культурного наследия  
Белгородской области



Г.В. Акапьева