



БЕЛГОРОДСКАЯ ОБЛАСТЬ
УПРАВЛЕНИЕ ГОСУДАРСТВЕННОЙ ОХРАНЫ ОБЪЕКТОВ
КУЛЬТУРНОГО НАСЛЕДИЯ БЕЛГОРОДСКОЙ ОБЛАСТИ

ПРИКАЗ

Белгород

«06» декабря 2019 г.

№ Ад-2019/438

**Об утверждении графического описания местоположения границ
(с перечнем координат характерных точек) защитной зоны объекта культурного
наследия местного значения «Свято-Троицкий храм», расположенного по адресу:
Белгородская область, Алексеевский городской округ
(ранее – Алексеевский район), г. Алексеевка, пл. Никольская, 1**

В соответствии со статьей 34.1 Федерального закона от 25 июня 2002 года № 73-ФЗ «Об объектах культурного наследия (памятниках истории и культуры) народов Российской Федерации», подпунктом 3.1.4 Положения об управлении государственной охраны объектов культурного наследия области, утвержденным постановлением Правительства Белгородской области от 14 декабря 2015 года № 453-пп, в целях государственной охраны объектов культурного наследия (памятников истории и культуры), **п р и к а з ы в а ю:**

1. Утвердить прилагаемое графическое описание местоположения границ (с перечнем координат характерных точек) защитной зоны объекта культурного наследия местного значения «Свято-Троицкий храм», расположенного по адресу: Белгородская область, Алексеевский городской округ (ранее – Алексеевский район), г. Алексеевка, пл. Никольская, 1, включенного в единый государственный реестр объектов культурного наследия (памятников истории и культуры) народов Российской Федерации в соответствии с постановлением Губернатора Белгородской области от 08 сентября 2004 года №178 «Об утверждении дополнительного списка объектов культурного наследия Белгородской области», согласно приложению к настоящему приказу.

2. Консультанту отдела государственной охраны, сохранения, использования и популяризации объектов культурного наследия (Смолякова С.Г.) обеспечить:

- размещение настоящего приказа на сайте «Вестник нормативных правовых актов Белгородской области» в информационно-телекоммуникационной сети Интернет (www.zakon.belregion.ru) и на официальном сайте управления государственной охраны объектов культурного наследия области в информационно-телекоммуникационной сети Интернет (www.okn31.ru).

- размещение настоящего приказа в федеральной государственной информационной системе территориального планирования;

- направление настоящего приказа в управление федеральной службы государственной регистрации, кадастра и картографии по Белгородской области для внесения сведений в ЕГРН.

3. Контроль за исполнением настоящего приказа возложить на начальника отдела государственной охраны, сохранения, использования и популяризации объектов культурного наследия Лошакова К.А.

**Начальник управления государственной
охраны объектов культурного наследия
Белгородской области**

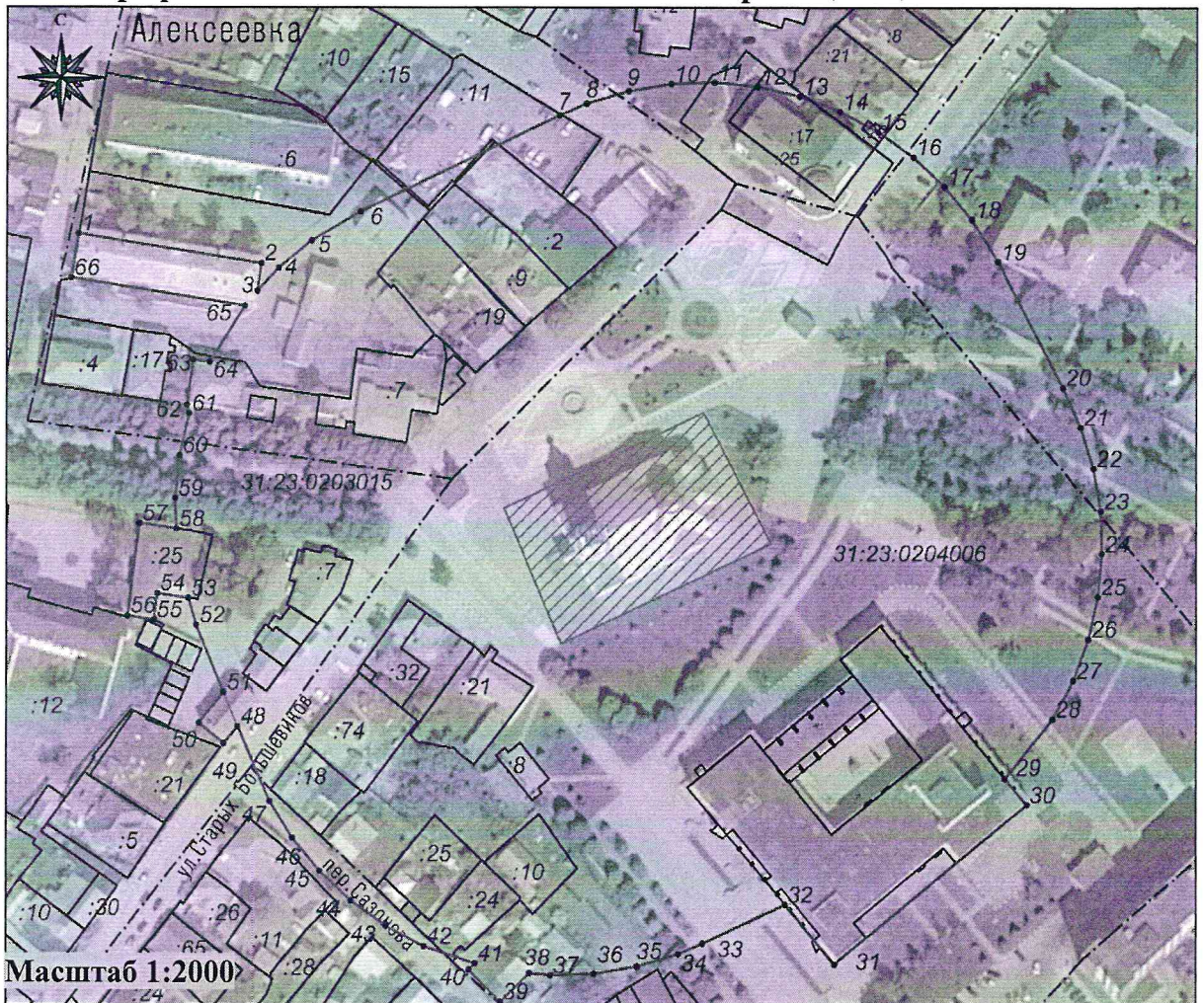


Г.В. Акапьева






Приложение
к приказу управления государственной
охраны объектов культурного наследия
Белгородской области
 от «06» декабря 2019 г.
 № 22-20/03/738

Графическое описание местоположения границ
(с перечнем координат характерных точек) защитной зоны объекта культурного
наследия регионального значения «Свято-Троицкий храм», расположенного
по адресу: Белгородская область, Алексеевский городской округ
(ранее – Алексеевский район), г. Алексеевка, пл. Никольская, 1

1. Графическое описание местоположения границ защитной зоны



Условные обозначения

	территория ОКН	31:23:0204006	кадастровый номер квартала
	граница защитной зоны		граница земельного участка, включенная в ЕГРН
	1-66 характерная точка границ защитной зоны		граница кадастрового квартала
:21	кадастровый номер земельного участка		

2. Описание местоположения границ защитной зоны

Границы защитной зоны объекта культурного наследия проходят на расстоянии 100 м от границ территории объекта культурного наследия. В местах прохождения границ защитной зоны по объектам капитального строительства (точки 29-32, 38-41, 53-58, 62-64, 65-3) границы защитной зоны проходят по внешним границам таких объектов.

3. Перечень координат характерных точек границ защитной зоны

Наименование поворотных точек	Координаты поворотных точек		Мера линии	Дирекционный угол
	X	Y		
1	398256.07	2264917.29	56.53	99°7'8"
2	398247.11	2264973.11	8.46	188°38'16"
3	398238.75	2264971.84	9.5	42°57'5"
4	398245.70	2264978.31	13.09	50°31'10"
5	398254.02	2264988.41	17.25	59°12'46"
6	398262.85	2265003.23	66.65	64°9'0"
7	398291.91	2265063.21	8.9	66°41'29"
8	398295.43	2265071.38	13.08	72°58'39"
9	398299.26	2265083.89	13.08	80°29'40"
10	398301.42	2265096.79	13.08	88°1'41"
11	398301.87	2265109.86	13.08	95°29'2"
12	398300.62	2265122.88	13.08	102°59'5"
13	398297.68	2265135.63	13.08	110°29'58"
14	398293.10	2265147.88	13.08	117°59'42"
15	398286.96	2265159.43	13.08	125°30'44"
16	398279.36	2265170.08	13.08	132°59'11"
17	398270.44	2265179.65	13.09	140°31'10"
18	398260.34	2265187.97	14.96	148°31'49"
19	398247.58	2265195.78	42.98	152°51'24"
20	398209.33	2265215.39	13.08	155°30'45"
21	398197.43	2265220.81	13.08	162°58'39"
22	398184.92	2265224.64	13.08	170°29'40"
23	398172.02	2265226.80	13.08	178°1'41"
24	398158.95	2265227.25	13.08	185°29'2"
25	398145.93	2265226.00	13.08	192°59'5"
26	398133.18	2265223.06	13.08	200°29'58"
27	398120.93	2265218.48	13.08	207°59'42"
28	398109.38	2265212.34	22.8	218°42'53"
29	398091.59	2265198.08	10.36	140°24'25"
30	398083.61	2265204.68	75.61	230°16'8"
31	398035.28	2265146.53	23.51	320°16'54"
32	398053.36	2265131.51	27.53	244°39'49"
33	398041.58	2265106.63	8	246°57'40"
34	398038.45	2265099.27	13.08	252°58'39"
35	398034.62	2265086.76	13.08	260°29'40"
36	398032.46	2265073.86	13.08	268°1'41"
37	398032.01	2265060.79	6.33	275°26'25"

Наименование поворотных точек	Координаты поворотных точек		Мера линии	Дирекционный угол
	X	Y		
38	398032.61	2265054.49	12.29	225°39'33"
39	398024.02	2265045.70	13.45	315°39'45"
40	398033.64	2265036.30	2.62	45°46'19"
41	398035.47	2265038.18	16.3	289°0'46"
42	398040.78	2265022.77	13.08	297°59'42"
43	398046.92	2265011.22	13.08	305°30'44"
44	398054.52	2265000.57	13.08	312°59'11"
45	398063.44	2264991.00	13.09	320°31'10"
46	398073.54	2264982.68	13.08	327°59'57"
47	398084.63	2264975.75	24.52	336°17'20"
48	398107.08	2264965.89	6.56	219°33'34"
49	398102.02	2264961.71	9.78	308°39'2"
50	398108.13	2264954.07	11.88	39°34'15"
51	398117.29	2264961.64	21.79	337°33'14"
52	398137.43	2264953.32	8.57	342°57'40"
53	398145.62	2264950.81	9.5	278°28'16"
54	398147.02	2264941.41	8.14	187°24'47"
55	398138.95	2264940.36	8.01	279°15'45"
56	398140.24	2264932.45	28.2	7°17'37"
57	398168.21	2264936.03	11.29	98°12'6"
58	398166.60	2264947.20	9.32	358°1'53"
59	398175.91	2264946.88	13.08	5°29'2"
60	398188.93	2264948.13	13.08	12°59'5"
61	398201.68	2264951.07	2.65	345°7'27"
62	398204.24	2264950.39	13.66	8°2'6"
63	398217.77	2264952.30	5.07	98°3'0"
64	398217.06	2264957.32	20.16	31°56'53"
65	398234.17	2264967.99	53.53	279°7'34"
66	398242.66	2264915.14	13.58	9°6'30"

4. Режим использования земельного участка в границах защитной зоны

В соответствии с пунктом 1 статьи 34.1 Федерального закона от 25 июня 2002 года № 73-ФЗ «Об объектах культурного наследия (памятниках истории и культуры) народов Российской Федерации», в границах защитной зоны объекта культурного наследия запрещается строительство объектов капитального строительства и их реконструкция, связанная с изменением их параметров (высоты, количества этажей, площади), за исключением строительства и реконструкции линейных объектов.

Начальник управления государственной
охраны объектов культурного наследия
Белгородской области



Г.В. Акапьева