



БЕЛГОРОДСКАЯ ОБЛАСТЬ
УПРАВЛЕНИЕ ГОСУДАРСТВЕННОЙ ОХРАНЫ ОБЪЕКТОВ
КУЛЬТУРНОГО НАСЛЕДИЯ БЕЛГОРОДСКОЙ ОБЛАСТИ

ПРИКАЗ

Белгород

«06» декабря 2019 г.

№ 22-20/03/19

Об утверждении графического описания местоположения границ (с перечнем координат характерных точек) защитной зоны объекта культурного наследия регионального значения «Богоявленская церковь», расположенного по адресу: Белгородская область, Алексеевский городской округ (ранее – Алексеевский район), с. Подсереднее, ул. Ольминского, 84

В соответствии со статьей 34.1 Федерального закона от 25 июня 2002 года № 73-ФЗ «Об объектах культурного наследия (памятниках истории и культуры) народов Российской Федерации», подпунктом 3.1.4 Положения об управлении государственной охраны объектов культурного наследия области, утвержденным постановлением Правительства Белгородской области от 14 декабря 2015 года № 453-пп, в целях государственной охраны объектов культурного наследия (памятников истории и культуры), **п р и к а з ы в а ю:**

1. Утвердить прилагаемое графическое описание местоположения границ (с перечнем координат характерных точек) защитной зоны объекта культурного наследия регионального значения «Богоявленская церковь», расположенного по адресу: Белгородская область, Алексеевский городской округ (ранее – Алексеевский район), с. Подсереднее, ул. Ольминского, 84, включенного в единый государственный реестр объектов культурного наследия (памятников истории и культуры) народов Российской Федерации в соответствии с решением исполнительного комитета Белгородского областного Совета народных депутатов от 28 августа 1986 года № 368 «Об утверждении дополнительного списка памятников истории и культуры, взятых под государственную охрану», согласно приложению к настоящему приказу.

2. Консультанту отдела государственной охраны, сохранения, использования и популяризации объектов культурного наследия (Смолякова С.Г.) обеспечить:

- размещение настоящего приказа на сайте «Вестник нормативных правовых актов Белгородской области» в информационно-телекоммуникационной сети Интернет (www.zakon.belregion.ru) и на официальном сайте управления государственной охраны объектов культурного наследия области в информационно-телекоммуникационной сети Интернет (www.okn31.ru).

- размещение настоящего приказа в федеральной государственной информационной системе территориального планирования;

- направление настоящего приказа в управление федеральной службы государственной регистрации, кадастра и картографии по Белгородской области для внесения сведений в ЕГРН.

3. Контроль за исполнением настоящего приказа возложить на начальника отдела государственной охраны, сохранения, использования и популяризации объектов культурного наследия Лошакова К.А.

**Начальник управления государственной
охраны объектов культурного наследия
Белгородской области**



Г.В. Акапьева






Приложение
к приказу управления государственной
охраны объектов культурного наследия
Белгородской области
от «06» декабря 2019 г.
№ 22-20/03/427

Графическое описание местоположения границ
(с перечнем координат характерных точек) защитной зоны объекта культурного
наследия регионального значения «Богоявленская церковь», расположенного по
адресу: Белгородская область, Алексеевский городской округ
(ранее – Алексеевский район), с. Подсереднее, ул. Ольминского, 84

1. Графическое описание местоположения границ защитной зоны



Условные обозначения

	территория ОКН	31:22:0202005	кадастровый номер квартала
	граница защитной зоны		граница земельного участка,
	1-62		включенная в ЕГРН
	характерная точка границ		граница кадастрового
	защитной зоны		квартала
:73	кадастровый номер земельного участка		

2. Описание местоположения границ защитной зоны

Границы защитной зоны объекта культурного наследия проходят на расстоянии 100 м от границ территории объекта культурного наследия. В местах прохождения границ защитной зоны по объектам капитального строительства (точки 1-7, 43-46, 51-56) границы защитной зоны проходят по внешним границам таких объектов.

3. Перечень координат характерных точек границ защитной зоны

Наименование поворотных точек	Координаты поворотных точек		Мера линии	Дирекционный угол
	X	Y		
1	407146.95	2255557.11	11.08	296°21'25"
2	407151.87	2255547.18	15.06	26°19'36"
3	407165.37	2255553.86	5.42	116°22'34"
4	407162.96	2255558.72	24.88	26°20'18"
5	407185.26	2255569.76	10.98	116°19'54"
6	407180.39	2255579.60	12.16	206°18'43"
7	407169.49	2255574.21	15.29	49°24'9"
8	407179.44	2255585.82	13.08	57°59'57"
9	407186.37	2255596.91	7.37	63°51'6"
10	407189.62	2255603.53	40.83	65°58'39"
11	407206.24	2255640.82	18.77	71°21'44"
12	407212.24	2255658.61	13.08	80°29'40"
13	407214.40	2255671.51	15.95	88°33'45"
14	407214.80	2255687.45	13.08	95°29'2"
15	407213.55	2255700.47	13.08	102°59'5"
16	407210.61	2255713.22	13.08	110°29'58"
17	407206.03	2255725.47	13.08	117°59'42"
18	407199.89	2255737.02	13.08	125°30'44"
19	407192.29	2255747.67	16.36	133°11'32"
20	407181.09	2255759.60	6.11	138°35'4"
21	407176.51	2255763.64	25.43	140°14'57"
22	407156.96	2255779.90	20.04	145°59'5"
23	407140.35	2255791.11	13.08	155°30'45"
24	407128.45	2255796.53	16.13	163°14'22"
25	407113.01	2255801.18	13.08	170°29'40"
26	407100.11	2255803.34	13.08	178°1'41"
27	407087.04	2255803.79	13.08	185°29'2"
28	407074.02	2255802.54	13.08	192°59'5"
29	407061.27	2255799.60	23.38	200°36'48"
30	407039.39	2255791.37	18.03	206°33'3"
31	407023.26	2255783.31	13.08	215°30'44"
32	407012.61	2255775.71	22.22	225°9'50"
33	406996.94	2255759.95	13.09	230°31'10"
34	406988.62	2255749.85	13.08	237°59'57"
35	406981.69	2255738.76	13.08	245°30'45"

Наименование поворотных точек	Координаты поворотных точек		Мера линии	Дирекционный угол
	X	Y		
36	406976.27	2255726.86	18.62	254°34'58"
37	406971.32	2255708.91	37.82	259°56'5"
38	406964.71	2255671.67	20.58	265°50'56"
39	406963.22	2255651.14	13.08	275°29'2"
40	406964.47	2255638.12	13.08	282°59'5"
41	406967.41	2255625.37	13.08	290°29'58"
42	406971.99	2255613.12	12.2	297°2'52"
43	406977.54	2255602.25	12.11	204°1'29"
44	406966.48	2255597.32	12	294°2'41"
45	406971.37	2255586.36	12.1	24°0'3"
46	406982.42	2255591.28	15.75	320°55'31"
47	406994.65	2255581.35	13.09	320°31'10"
48	407004.75	2255573.03	13.08	327°59'57"
49	407015.84	2255566.10	13.08	335°30'45"
50	407027.74	2255560.68	8.77	341°43'49"
51	407036.07	2255557.93	6.21	217°44'14"
52	407031.16	2255554.13	6.19	305°47'45"
53	407034.78	2255549.11	6.56	37°45'36"
54	407039.97	2255553.13	7.95	307°41'29"
55	407044.83	2255546.84	10.29	37°44'17"
56	407052.97	2255553.14	23.24	344°25'37"
57	407075.36	2255546.90	13.08	350°29'40"
58	407088.26	2255544.74	13.08	358°1'41"
59	407101.33	2255544.29	13.08	5°29'2"
60	407114.35	2255545.54	13.08	12°59'5"
61	407127.10	2255548.48	13.08	20°29'58"
62	407139.35	2255553.06	8.61	28°3'10"

4. Режим использования земельного участка в границах защитной зоны

В соответствии с пунктом 1 статьи 34.1 Федерального закона от 25 июня 2002 года № 73-ФЗ «Об объектах культурного наследия (памятниках истории и культуры) народов Российской Федерации», в границах защитной зоны объекта культурного наследия запрещается строительство объектов капитального строительства и их реконструкция, связанная с изменением их параметров (высоты, количества этажей, площади), за исключением строительства и реконструкции линейных объектов.

Начальник управления государственной
охраны объектов культурного наследия
Белгородской области



Г.В. Акапьева