



БЕЛГОРОДСКАЯ ОБЛАСТЬ
УПРАВЛЕНИЕ ГОСУДАРСТВЕННОЙ ОХРАНЫ ОБЪЕКТОВ
КУЛЬТУРНОГО НАСЛЕДИЯ БЕЛГОРОДСКОЙ ОБЛАСТИ

ПРИКАЗ

Белгород

«06» декабря 2019 г.

№ 22-адос/2019

Об утверждении графического описания местоположения границ (с перечнем координат характерных точек) защитной зоны объекта культурного наследия регионального значения «Тихоновская церковь», расположенного по адресу: Белгородская область, Алексеевский городской округ (ранее – Алексеевский район), с. Камышеватое, ул. Школьная, 1

В соответствии со статьей 34.1 Федерального закона от 25 июня 2002 года № 73-ФЗ «Об объектах культурного наследия (памятниках истории и культуры) народов Российской Федерации», подпунктом 3.1.4 Положения об управлении государственной охраны объектов культурного наследия области, утвержденным постановлением Правительства Белгородской области от 14 декабря 2015 года № 453-пп, в целях государственной охраны объектов культурного наследия (памятников истории и культуры), **п р и к а з ы в а ю:**

1. Утвердить прилагаемое графическое описание местоположения границ (с перечнем координат характерных точек) защитной зоны объекта культурного наследия регионального значения «Тихоновская церковь», расположенного по адресу: Белгородская область, Алексеевский городской округ (ранее – Алексеевский район), с. Камышеватое, ул. Школьная, 1, включенного в единый государственный реестр объектов культурного наследия (памятников истории и культуры) народов Российской Федерации в соответствии с решением исполнительного комитета Белгородского областного Совета народных депутатов от 28 августа 1986 года № 368 «Об утверждении дополнительного списка памятников истории и культуры, взятых под государственную охрану», согласно приложению к настоящему приказу.

2. Консультанту отдела государственной охраны, сохранения, использования и популяризации объектов культурного наследия (Смолякова С.Г.) обеспечить:

- размещение настоящего приказа на сайте «Вестник нормативных правовых актов Белгородской области» в информационно-телекоммуникационной сети Интернет (www.zakon.belregion.ru) и на официальном сайте управления государственной охраны объектов культурного наследия области в информационно-телекоммуникационной сети Интернет (www.okn31.ru).

- размещение настоящего приказа в федеральной государственной информационной системе территориального планирования;

- направление настоящего приказа в управление федеральной службы государственной регистрации, кадастра и картографии по Белгородской области для внесения сведений в ЕГРН.

3. Контроль за исполнением настоящего приказа возложить на начальника отдела государственной охраны, сохранения, использования и популяризации объектов культурного наследия Лошакова К.А.

**Начальник управления государственной
охраны объектов культурного наследия
Белгородской области**

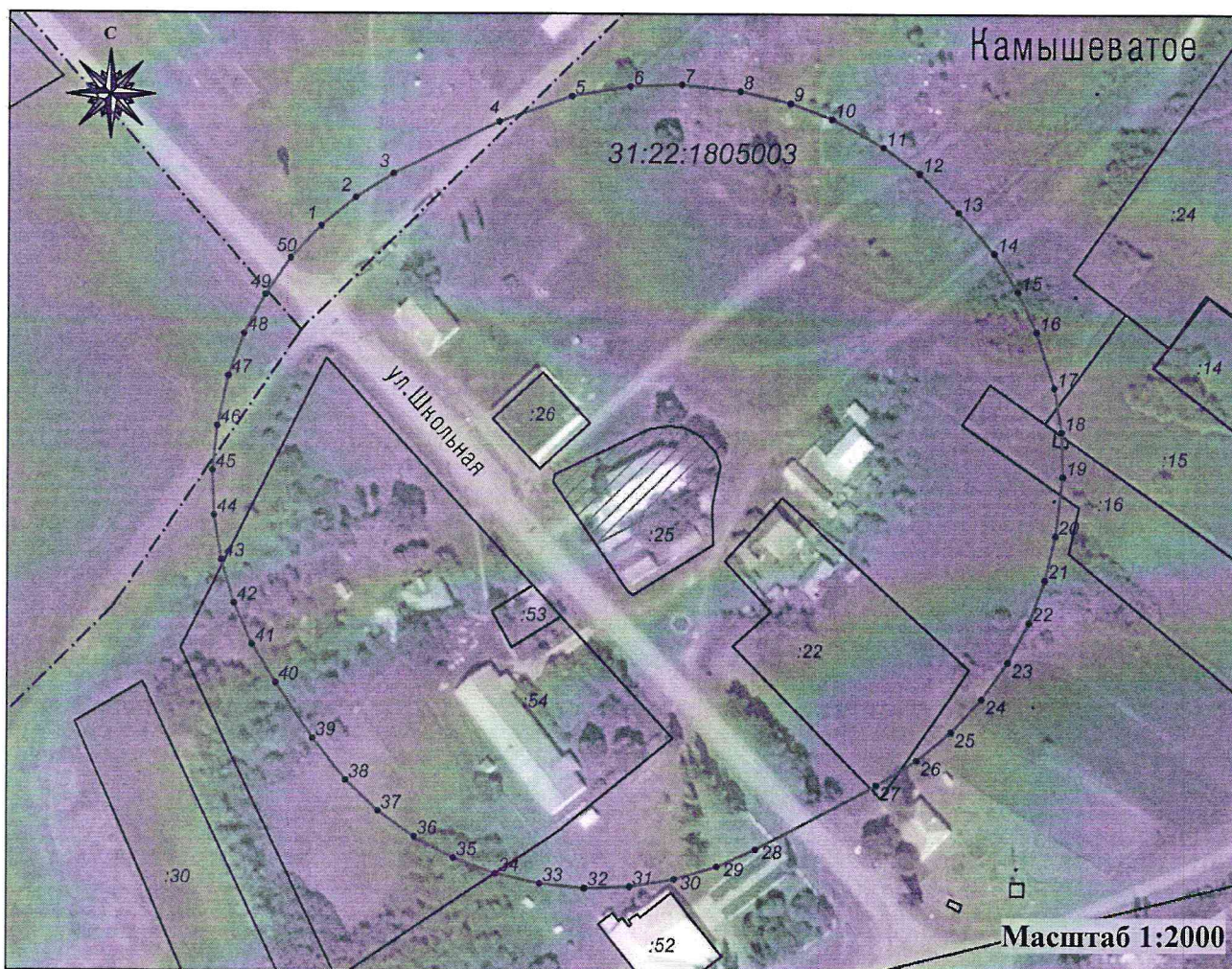


Г.В. Акапьева





Приложение
к приказу управления государственной
охраны объектов культурного наследия
Белгородской области
от «06» *декабря* 2019 г.
№ *24-10/03/728*

**Графическое описание местоположения границ
(с перечнем координат характерных точек) защитной зоны объекта культурного
наследия регионального значения «Тихоновская церковь»,
расположенного по адресу: Белгородская область, Алексеевский городской округ
(ранее – Алексеевский район), с. Камышеватое, ул. Школьная, 1**

1. Графическое описание местоположения границ защитной зоны



Условные обозначения

	территория ОКН	31:22:1805003	кадастровый номер квартала
	граница защитной зоны		граница земельного участка, включенная в ЕГРН
● 1-50	характерная точка границ защитной зоны		граница кадастрового квартала
:25	кадастровый номер земельного участка		

2. Описание местоположения границ защитной зоны

Границы защитной зоны объекта культурного наследия проходят на расстоянии 100 м от границ территории объекта культурного наследия.

3. Перечень координат характерных точек границ защитной зоны

Наименование поворотных точек	Координаты поворотных точек		Мера линии	Дирекционный угол
	X	Y		
1	381610.20	2255804.60	13.09	50°31'10"
2	381618.52	2255814.70	13.08	57°59'57"
3	381625.45	2255825.79	34.32	63°48'3"
4	381640.60	2255856.58	22.36	70°19'0"
5	381648.13	2255877.63	17.09	80°32'15"
6	381650.94	2255894.49	15	87°42'28"
7	381651.54	2255909.48	17.14	96°13'46"
8	381649.68	2255926.52	15.11	103°25'45"
9	381646.17	2255941.22	13.08	110°29'58"
10	381641.59	2255953.47	17.14	118°41'16"
11	381633.36	2255968.51	13.08	125°30'44"
12	381625.76	2255979.16	16.3	134°28'40"
13	381614.34	2255990.79	15.9	139°11'1"
14	381602.31	2256001.18	13.08	147°59'57"
15	381591.22	2256008.11	13.08	155°30'45"
16	381579.32	2256013.53	17.23	162°28'9"
17	381562.89	2256018.72	13.08	170°29'40"
18	381549.99	2256020.88	13.08	178°1'41"
19	381536.92	2256021.33	17.38	187°4'18"
20	381519.67	2256019.19	13.08	192°59'5"
21	381506.92	2256016.25	13.08	200°29'58"
22	381494.67	2256011.67	13.08	207°59'42"
23	381483.12	2256005.53	13.08	215°30'44"
24	381472.47	2255997.93	13.08	222°59'11"
25	381462.90	2255989.01	13.09	230°31'10"
26	381454.58	2255978.91	13.84	238°12'19"
27	381447.29	2255967.15	39.97	242°11'4"
28	381428.64	2255931.80	12.32	245°44'40"
29	381423.58	2255920.57	13.08	252°58'39"
30	381419.75	2255908.06	13.08	260°29'40"
31	381417.59	2255895.16	13.08	268°1'41"
32	381417.14	2255882.09	13.08	275°29'2"
33	381418.39	2255869.07	13.08	282°59'5"
34	381421.33	2255856.32	13.08	290°29'58"
35	381425.91	2255844.07	13.08	297°59'42"
36	381432.05	2255832.52	13.08	305°30'44"
37	381439.65	2255821.87	13.08	312°59'11"
38	381448.57	2255812.30	15.55	321°12'48"

Наименование поворотных точек	Координаты поворотных точек		Мера линии	Дирекционный угол
	X	Y		
39	381460.69	2255802.56	19.53	325°45'53"
40	381476.84	2255791.57	13.08	327°59'57"
41	381487.93	2255784.64	13.08	335°30'45"
42	381499.83	2255779.22	13.08	342°58'39"
43	381512.34	2255775.39	13.08	350°29'40"
44	381525.24	2255773.23	13.08	358°1'41"
45	381538.31	2255772.78	13.08	5°29'2"
46	381551.33	2255774.03	15.22	12°38'20"
47	381566.18	2255777.36	13.08	20°29'58"
48	381578.43	2255781.94	13.08	27°59'42"
49	381589.98	2255788.08	13.08	35°30'44"
50	381600.63	2255795.68	13.08	42°59'11"

4. Режим использования земельного участка в границах защитной зоны

В соответствии с пунктом 1 статьи 34.1 Федерального закона от 25 июня 2002 года № 73-ФЗ «Об объектах культурного наследия (памятниках истории и культуры) народов Российской Федерации», в границах защитной зоны объекта культурного наследия запрещается строительство объектов капитального строительства и их реконструкция, связанная с изменением их параметров (высоты, количества этажей, площади), за исключением строительства и реконструкции линейных объектов.

Начальник управления государственной
охраны объектов культурного наследия
Белгородской области

Г.В. Акапьева