



БЕЛГОРОДСКАЯ ОБЛАСТЬ
УПРАВЛЕНИЕ ГОСУДАРСТВЕННОЙ ОХРАНЫ ОБЪЕКТОВ
КУЛЬТУРНОГО НАСЛЕДИЯ БЕЛГОРОДСКОЙ ОБЛАСТИ

ПРИКАЗ

Белгород

« 06 » декабря 20 19 г.

№ 22-дс/об/431

Об утверждении графического описания местоположения границ (с перечнем координат характерных точек) защитной зоны объекта культурного наследия регионального значения «Покровская церковь», расположенного по адресу: Белгородская область, Алексеевский городской округ (ранее – Алексеевский район), с. Иловка, ул. Ленина, 11

В соответствии со статьей 34.1 Федерального закона от 25 июня 2002 года № 73-ФЗ «Об объектах культурного наследия (памятниках истории и культуры) народов Российской Федерации», подпунктом 3.1.4 Положения об управлении государственной охраны объектов культурного наследия области, утвержденным постановлением Правительства Белгородской области от 14 декабря 2015 года № 453-пп, в целях государственной охраны объектов культурного наследия (памятников истории и культуры), **п р и к а з ы в а ю:**

1. Утвердить прилагаемое графическое описание местоположения границ (с перечнем координат характерных точек) защитной зоны объекта культурного наследия регионального значения «Покровская церковь», расположенного по адресу: Белгородская область, Алексеевский городской округ (ранее – Алексеевский район), с. Иловка, ул. Ленина, 11, включенного в единый государственный реестр объектов культурного наследия (памятников истории и культуры) народов Российской Федерации в соответствии с решением исполнительного комитета Белгородского областного Совета народных депутатов от 28 августа 1986 года № 368 «Об утверждении дополнительного списка памятников истории и культуры, взятых под государственную охрану», согласно приложению к настоящему приказу.

2. Консультанту отдела государственной охраны, сохранения, использования и популяризации объектов культурного наследия (Смолякова С.Г.) обеспечить:

- размещение настоящего приказа на сайте «Вестник нормативных правовых актов Белгородской области» в информационно-телекоммуникационной сети Интернет (www.zakon.belregion.ru) и на официальном сайте управления государственной охраны объектов культурного наследия области в информационно-телекоммуникационной сети Интернет (www.okn31.ru).

- размещение настоящего приказа в федеральной государственной информационной системе территориального планирования;

- направление настоящего приказа в управление федеральной службы государственной регистрации, кадастра и картографии по Белгородской области для внесения сведений в ЕГРН.

3. Контроль за исполнением настоящего приказа возложить на начальника отдела государственной охраны, сохранения, использования и популяризации объектов культурного наследия Лошакова К.А.

**Начальник управления государственной
охраны объектов культурного наследия
Белгородской области**



Г.В. Акапьева







Приложение
к приказу управления государственной
охраны объектов культурного наследия
Белгородской области
от «06» декабря 2019 г.
№ 22-20/06/431

Графическое описание местоположения границ
(с перечнем координат характерных точек) защитной зоны объекта культурного
наследия регионального значения «Покровская церковь», расположенного
по адресу: Белгородская область, Алексеевский городской округ
(ранее – Алексеевский район), с. Иловка, ул. Ленина, 11

1. Графическое описание местоположения границ защитной зоны



Условные обозначения

- | | | | |
|---|---|--|---|
|  | территория ОКН | 31:22:0205009 | кадастровый номер квартала |
|  | граница защитной зоны |  | граница земельного участка, включенная в ЕГРН |
|  | 1-74 характерная точка границ защитной зоны |  | граница кадастрового квартала |
|  | :73 кадастровый номер земельного участка | | |

2. Описание местоположения границ защитной зоны

Границы защитной зоны объекта культурного наследия проходят на расстоянии 100 м от границ территории объекта культурного наследия. В местах прохождения границ защитной зоны по объектам капитального строительства (точки 1-3, 15-22, 35-39, 43-46, 49-52, 59-62) границы защитной зоны проходят по внешним границам таких объектов.

3. Координаты поворотных точек границ защитной зоны

Наименование поворотных точек	Координаты поворотных точек		Мера линии	Дирекционный угол
	X	Y		
1	406893.78	2260872.45	6.82	354°26'53"
2	406900.57	2260871.79	10.02	84°26'35"
3	406901.54	2260881.76	36.77	52°22'10"
4	406923.99	2260910.88	16.35	57°3'30"
5	406932.88	2260924.60	13.08	65°30'45"
6	406938.30	2260936.50	13.08	72°58'39"
7	406942.13	2260949.01	11.15	79°58'48"
8	406944.07	2260959.99	20.18	83°8'33"
9	406946.48	2260980.03	15	87°26'26"
10	406947.15	2260995.02	13.08	95°29'2"
11	406945.9	2261008.04	13.08	102°59'5"
12	406942.96	2261020.79	13.08	110°29'58"
13	406938.38	2261033.04	16.6	119°0'15"
14	406930.33	2261047.56	12.43	123°46'46"
15	406923.42	2261057.89	41.1	11°3'10"
16	406963.76	2261065.77	13.66	101°3'17"
17	406961.14	2261079.18	23.03	191°3'57"
18	406938.54	2261074.76	16.11	101°3'31"
19	406935.45	2261090.57	38.36	11°3'39"
20	406973.10	2261097.93	13.46	101°21'5"
21	406970.45	2261111.13	87.02	191°3'52"
22	406885.05	2261094.43	15.73	154°20'49"
23	406870.87	2261101.24	13.08	162°58'39"
24	406858.36	2261105.07	13.08	170°29'40"
25	406845.46	2261107.23	7.15	176°18'49"
26	406838.32	2261107.69	32.24	178°20'49"
27	406806.09	2261108.62	18.99	183°48'14"
28	406787.14	2261107.36	13.08	192°59'5"
29	406774.39	2261104.42	13.08	200°29'58"
30	406762.14	2261099.84	13.08	207°59'42"
31	406750.59	2261093.70	13.08	215°30'44"
32	406739.94	2261086.10	13.08	222°59'11"
33	406730.37	2261077.18	13.09	230°31'10"
34	406722.05	2261067.08	10.72	238°0'1"
35	406716.37	2261057.99	11.65	179°15'44"

Наименование поворотных точек	Координаты поворотных точек		Мера линии	Дирекционный угол
	X	Y		
36	406704.72	2261058.14	8.52	269°15'37"
37	406704.61	2261049.62	7.56	359°14'31"
38	406712.17	2261049.52	8.92	248°0'27"
39	406708.83	2261041.25	5.86	180°58'39"
40	406702.97	2261041.15	4.69	270°58'38"
41	406703.05	2261036.46	4.34	0°55'26"
42	406707.39	2261036.53	4.92	252°57'56"
43	406705.95	2261031.83	2.8	179°47'43"
44	406703.15	2261031.84	4.15	270°8'17"
45	406703.16	2261027.69	2.06	0°16'41"
46	406705.22	2261027.70	10.34	258°16'36"
47	406703.12	2261017.58	2.73	270°12'35"
48	406703.13	2261014.85	45.81	262°17'52"
49	406696.99	2260969.45	14.89	179°57'41"
50	406682.10	2260969.46	4.49	270°7'39"
51	406682.11	2260964.97	14.27	0°2'24"
52	406696.38	2260964.98	9.43	262°37'34"
53	406695.17	2260955.63	13.08	268°1'41"
54	406694.72	2260942.56	13.08	275°29'2"
55	406695.97	2260929.54	13.08	282°59'5"
56	406698.91	2260916.79	13.08	290°29'58"
57	406703.49	2260904.54	13.08	297°59'42"
58	406709.63	2260892.99	13.08	305°30'44"
59	406717.23	2260882.34	10.16	258°32'6"
60	406715.21	2260872.38	5.37	348°30'5"
61	406720.47	2260871.31	6.3	78°4'59"
62	406721.77	2260877.47	19.47	318°2'20"
63	406736.25	2260864.45	13.08	327°59'57"
64	406747.34	2260857.52	13.08	335°30'45"
65	406759.24	2260852.10	11.01	342°23'17"
66	406769.73	2260848.77	24.7	345°33'31"
67	406793.65	2260842.61	15.16	349°53'28"
68	406808.57	2260839.95	13.08	358°1'41"
69	406821.64	2260839.50	13.08	5°29'2"
70	406834.66	2260840.75	13.08	12°59'5"
71	406847.41	2260843.69	13.08	20°29'58"
72	406859.66	2260848.27	14	28°30'21"
73	406871.96	2260854.95	14.65	34°41'15"
74	406884.01	2260863.29	13.39	43°9'15"

**4. Режим использования земельного участка в границах территории
объекта культурного наследия регионального значения «Покровская церковь»**

В границах защитной зоны объекта культурного наследия запрещается строительство объектов капитального строительства и их реконструкция, связанная с изменением их параметров (высоты, количества этажей, площади), за исключением строительства и реконструкции линейных объектов.

**Начальник управления государственной
охраны объектов культурного наследия
Белгородской области**



Г.В. Акапьева