



БЕЛГОРОДСКАЯ ОБЛАСТЬ  
УПРАВЛЕНИЕ ГОСУДАРСТВЕННОЙ ОХРАНЫ ОБЪЕКТОВ  
КУЛЬТУРНОГО НАСЛЕДИЯ БЕЛГОРОДСКОЙ ОБЛАСТИ

ПРИКАЗ

Белгород

« 01 » ноября 20 18 г.

№ 284-03/01

**Об утверждении координат поворотных точек границы защитной зоны  
объекта культурного наследия регионального значения  
«Дмитриевская церковь», расположенного по адресу:  
Белгородская область, Алексеевский район, г. Алексеевка, ул. Комсомольская, 75**

В соответствии со статьей 34.1 Федерального закона от 25 июня 2002 года № 73-ФЗ «Об объектах культурного наследия (памятниках истории и культуры) народов Российской Федерации», подпунктом 3.1.4 Положения об управлении государственной охраны объектов культурного наследия области, утвержденным постановлением Правительства Белгородской области от 14 декабря 2015 года № 453-пп, **п р и к а з ы в а ю:**

1. Утвердить координаты поворотных точек границы защитной зоны объекта культурного наследия регионального значения «Дмитриевская церковь», расположенного по адресу: Белгородская область, Алексеевский район, г. Алексеевка, ул. Комсомольская, 75, включенного в единый государственный реестр объектов культурного наследия (памятников истории и культуры) народов Российской Федерации в соответствии с решением Исполнительного комитета Белгородского областного Совета народных депутатов «Об утверждении дополнительного списка памятников истории и культуры, взятых под государственную охрану» № 368 от 28 августа 1986 года, согласно приложению 1 к настоящему приказу.

2. Консультанту отдела государственной охраны, сохранения, использования и популяризации объектов культурного наследия (Уланская А.Е.) обеспечить размещение настоящего приказа на сайте «Вестник нормативных правовых актов Белгородской области» в информационно-телекоммуникационной сети Интернет ([www.zakon.belregion.ru](http://www.zakon.belregion.ru)) и на официальном сайте управления государственной охраны объектов культурного наследия области в информационно-телекоммуникационной сети Интернет ([www.okn31.ru](http://www.okn31.ru)).

4. Контроль за исполнением настоящего приказа возложить на начальника отдела государственной охраны, сохранения, использования и популяризации объектов культурного наследия Лошакова К.А.

**Начальник управления  
государственной охраны объектов  
культурного наследия области**

**Г.Акапьева**








Приложение 1  
к приказу управления государственной  
охраны объектов культурного наследия  
Белгородской области  
от «01» *ноября* 2018 г. № *284-03/01*

Границы защитной зоны  
объекта культурного наследия регионального значения  
«Дмитриевская церковь» (Белгородская область, Алексеевский район,  
г. Алексеевка, ул. Комсомольская, 75)

1. Схема границ защитной зоны объекта культурного наследия  
регионального значения «Дмитриевская церковь»



Условные обозначения

	территория ОКН		31:00:000000	кадастровый номер квартала
	граница защитной зоны			граница земельного участка, включенная в ЕГРН
	45			граница кадастрового квартала
	кадастровый номер земельного участка			

## 2. Описание границ защитной зоны объекта культурного наследия регионального значения «Дмитриевская церковь»

Границы защитной зоны объекта культурного наследия проходят на расстоянии 100 м от границ территории объекта культурного наследия. В местах прохождения границ защитной зоны по объекту капитального строительства (точки 8-10, 15-18, 34-36, 44-50) границы защитной зоны проходят по внешним границам таких объектов.

## 3. Координаты поворотных точек границ защитной зоны объекта культурного наследия «Дмитриевская церковь» (S = 50726 кв. м)

Наименование поворотных точек	Координаты поворотных точек		Мера линии	Дирекционный угол
	X	Y		
1	398188.28	2262623.47	13.08	37°32'40"
2	398198.65	2262631.44	13.08	45°0'0"
3	398207.9	2262640.69	13.08	52°27'19"
4	398215.87	2262651.06	13.08	60°0'18"
5	398222.41	2262662.39	13.08	67°31'54"
6	398227.41	2262674.48	11.15	74°26'34"
7	398230.4	2262685.22	11.94	77°39'49"
8	398232.95	2262696.88	9.67	11°26'57"
9	398242.43	2262698.8	21.64	101°29'11"
10	398238.12	2262720.01	20.86	80°58'48"
11	398241.39	2262740.61	13.07	89°54'44"
12	398241.41	2262753.68	13.09	97°35'30"
13	398239.68	2262766.66	13.08	105°1'28"
14	398236.29	2262779.29	9.91	112°28'39"
15	398232.5	2262788.45	2.8	29°18'47"
16	398234.94	2262789.82	12.71	119°14'50"
17	398228.73	2262800.91	1.8	209°16'15"
18	398227.16	2262800.03	16.67	128°29'55"
19	398216.78	2262813.08	11.5	134°30'24"
20	398208.72	2262821.28	26.53	137°50'27"
21	398189.05	2262839.09	14.66	142°2'9"
22	398177.49	2262848.11	18.77	148°15'59"
23	398161.53	2262857.98	18.85	161°33'54"
24	398143.65	2262863.94	17.54	174°24'23"
25	398126.19	2262865.65	13.08	179°57'22"
26	398113.11	2262865.66	13.08	187°33'14"
27	398100.14	2262863.94	20.64	194°21'58"
28	398080.15	2262858.82	19.71	200°35'12"
29	398061.7	2262851.89	13.08	209°59'41"
30	398050.37	2262845.35	13.08	217°32'40"
31	398040	2262837.38	13.08	225°0'0"
32	398030.75	2262828.13	13.08	232°27'19"
33	398022.78	2262817.76	24.18	243°28'0"

Наименование поворотных точек	Координаты поворотных точек		Мера линии	Дирекционный угол
	X	Y		
34	398011.98	2262796.13	11.25	207°53'12"
35	398002.04	2262790.87	11.92	297°57'44"
36	398007.63	2262780.34	46.66	262°32'12"
37	398001.57	2262734.08	19.11	268°15'38"
38	398000.99	2262714.98	13.08	277°30'38"
39	398002.7	2262702.01	12.72	284°53'58"
40	398005.97	2262689.72	20.69	288°32'24"
41	398012.55	2262670.1	13.44	292°23'13"
42	398017.67	2262657.67	13.08	299°59'41"
43	398024.21	2262646.34	23.58	310°52'21"
44	398039.64	2262628.51	8.24	300°4'52"
45	398043.77	2262621.38	3.03	30°7'13"
46	398046.39	2262622.9	14.37	299°17'41"
47	398053.42	2262610.37	2.84	26°17'41"
48	398055.97	2262611.63	2.31	296°13'54"
49	398056.99	2262609.56	6.69	23°20'41"
50	398063.13	2262612.21	13.08	337°31'54"
51	398075.22	2262607.21	13.08	344°58'31"
52	398087.85	2262603.82	13.08	352°29'21"
53	398100.82	2262602.11	13.08	359°49'29"
54	398113.9	2262602.07	11.86	7°21'53"
55	398125.66	2262603.59	27.05	11°11'22"
56	398152.2	2262608.84	27.16	18°35'42"
57	398177.94	2262617.5	11.94	30°0'2"

**3. Режим использования земельного участка в границах территории объекта культурного наследия регионального значения «Дмитриевская церковь»**

В границах защитной зоны объекта культурного наследия запрещается строительство объектов капитального строительства и их реконструкция, связанная с изменением их параметров (высоты, количества этажей, площади), за исключением строительства и реконструкции линейных объектов.

**Начальник управления  
государственной охраны объектов  
культурного наследия области**



**Г.Акапьева**