



БЕЛГОРОДСКАЯ ОБЛАСТЬ  
УПРАВЛЕНИЕ ГОСУДАРСТВЕННОЙ ОХРАНЫ ОБЪЕКТОВ  
КУЛЬТУРНОГО НАСЛЕДИЯ БЕЛГОРОДСКОЙ ОБЛАСТИ

ПРИКАЗ

Белгород

« 10 » января 20 20 г.

№ 22-24/29

**Об утверждении графического описания местоположения границ  
(с перечнем координат характерных точек) защитной зоны объекта  
культурного наследия регионального значения  
«Женская гимназия Федченко», расположенного по адресу:  
Белгородская область, г. Белгород, ул. Преображенская, 70а**

В соответствии со статьей 34.1 Федерального закона от 25 июня 2002 года № 73-ФЗ «Об объектах культурного наследия (памятниках истории и культуры) народов Российской Федерации», подпунктом 3.1.4 Положения об управлении государственной охраны объектов культурного наследия области, утвержденным постановлением Правительства Белгородской области от 14 декабря 2015 года № 453-пп, в целях государственной охраны объектов культурного наследия (памятников истории и культуры), **п р и к а з ы в а ю:**

1. Утвердить графическое описание местоположения границ (с перечнем координат характерных точек) защитной зоны объекта культурного наследия регионального значения «Женская гимназия Федченко», расположенного по адресу: Белгородская область, г. Белгород, ул. Преображенская, 70а, включенного в единый государственный реестр объектов культурного наследия (памятников истории и культуры) народов Российской Федерации в соответствии с решением малого совета областного Совета народных депутатов от 28 ноября 1992 года № 135 «Об утверждении дополнительного списка охраняемых памятников истории и культуры», согласно приложению к настоящему приказу.

2. Консультанту отдела государственного учета и регулирования градостроительной деятельности (Велижанина Ю.Б.) обеспечить:

- размещение настоящего приказа на сайте «Вестник нормативных правовых актов Белгородской области» в информационно-телекоммуникационной сети Интернет ([www.zakon.belregion.ru](http://www.zakon.belregion.ru)) и на официальном сайте управления государственной охраны объектов культурного наследия области в информационно-телекоммуникационной сети Интернет ([www.okn31.ru](http://www.okn31.ru)).

- размещение настоящего приказа в федеральной государственной информационной системе территориального планирования;

- направление копии настоящего приказа в управление федеральной службы государственной регистрации, кадастра и картографии по Белгородской области для внесения сведений в ЕГРН.

3. Контроль за исполнением настоящего приказа возложить на начальника отдела государственного учета и регулирования градостроительной деятельности Кулабухова А.В.

**Начальник управления государственной  
охраны объектов культурного наследия  
Белгородской области**



**Г.В. Акапьева**

**Приложение**  
к приказу управления государственной  
охраны объектов культурного наследия  
Белгородской области  
от «10» сентября 2020 г.  
№ 22-24/29






**Графическое описание местоположения границ  
(с перечнем координат характерных точек) защитной зоны объекта  
культурного наследия регионального значения  
«Женская гимназия Федченко», расположенного по адресу:  
Белгородская область, г. Белгород, ул. Преображенская, 70а**

**1. Графическое описание местоположения границ защитной зоны**



Масштаб 1:2000

Условные обозначения

	территория ОКН	<b>31:16:0208007</b>	кадастровый номер квартала
	граница защитной зоны		граница земельного участка, включенная в ЕГРН
	1-75 характерная точка границ защитной зоны		граница кадастрового квартала
<b>:34</b>	кадастровый номер земельного участка		

## 2. Описание местоположения границ защитной зоны

Границы защитной зоны объекта культурного наследия проходят на расстоянии 100 м от границ территории объекта культурного наследия. В местах прохождения границ защитной зоны по объектам капитального строительства (точки 15-18, 21-24, 33-35, 44-59, 62-65, 69-72) границы защитной зоны проходят по внешним границам таких объектов.

## 3. Перечень координат характерных точек границ защитной зоны

Наименование поворотных точек	Координаты поворотных точек		Мера линии	Дирекционный угол
	X	Y		
1	395294.58	1328528.34	17.26	31°23'47"
2	395309.31	1328537.33	13.08	35°30'44"
3	395319.96	1328544.93	13.08	42°59'11"
4	395329.53	1328553.85	13.09	50°31'10"
5	395337.85	1328563.95	13.08	57°59'57"
6	395344.78	1328575.04	26.1	69°14'46"
7	395354.03	1328599.45	13.08	80°29'40"
8	395356.19	1328612.35	13.08	88°1'41"
9	395356.64	1328625.42	13.62	96°57'28"
10	395354.99	1328638.94	12.51	101°42'50"
11	395352.45	1328651.19	29.38	100°42'34"
12	395346.99	1328680.06	3.61	101°39'6"
13	395346.26	1328683.6	13.08	110°29'58"
14	395341.68	1328695.85	17.94	120°2'16"
15	395332.7	1328711.38	6.85	13°4'56"
16	395339.37	1328712.93	11.81	100°59'10"
17	395337.12	1328724.52	12.98	191°57'32"
18	395324.42	1328721.83	7.92	133°0'14"
19	395319.02	1328727.62	16.3	140°48'7"
20	395306.39	1328737.92	17.38	149°51'1"
21	395291.36	1328746.65	33.36	11°34'9"
22	395324.04	1328753.34	12.52	101°39'36"
23	395321.51	1328765.6	54.06	191°37'18"
24	395268.56	1328754.71	10.68	171°39'27"
25	395257.99	1328756.26	16.4	177°37'27"
26	395241.6	1328756.94	13.08	185°29'2"
27	395228.58	1328755.69	20.91	188°56'23"
28	395207.92	1328752.44	25.15	191°32'16"
29	395183.28	1328747.41	13.08	192°59'5"
30	395170.53	1328744.47	13.08	200°29'58"
31	395158.28	1328739.89	13.08	207°59'42"
32	395146.73	1328733.75	10.63	215°16'28"
33	395138.05	1328727.61	21.3	191°23'58"
34	395117.17	1328723.4	13.72	281°21'3"
35	395119.87	1328709.95	4.95	230°29'26"
36	395116.72	1328706.13	13.08	237°59'57"
37	395109.79	1328695.04	13.08	245°30'45"
38	395104.37	1328683.14	13.08	252°58'39"

Наименование поворотных точек	Координаты поворотных точек		Мера линии	Дирекционный угол
	X	Y		
39	395100.54	1328670.63	13.08	260°29'40"
40	395098.38	1328657.73	13.08	268°1'41"
41	395097.93	1328644.66	13.08	275°29'2"
42	395099.18	1328631.64	35.66	279°8'52"
43	395104.85	1328596.43	11.38	282°59'54"
44	395107.41	1328585.34	22.34	191°27'57"
45	395085.52	1328580.9	2.29	281°36'17"
46	395085.98	1328578.66	11.95	191°5'37"
47	395074.25	1328576.36	10.2	280°9'51"
48	395076.05	1328566.32	4.4	331°37'43"
49	395079.92	1328564.23	4.26	12°53'37"
50	395084.07	1328565.18	16.82	281°25'0"
51	395087.4	1328548.69	4.27	191°20'10"
52	395083.21	1328547.85	4.37	227°30'20"
53	395080.26	1328544.63	10.45	280°55'22"
54	395082.24	1328534.37	12.42	12°33'31"
55	395094.36	1328537.07	2.28	281°21'32"
56	395094.81	1328534.83	29.52	11°28'11"
57	395123.74	1328540.7	2.18	101°37'6"
58	395123.3	1328542.84	7.52	11°30'14"
59	395130.67	1328544.34	6.4	312°58'21"
60	395135.03	1328539.66	13.09	320°31'10"
61	395145.13	1328531.34	16.6	329°36'16"
62	395159.45	1328522.94	12	281°23'39"
63	395161.82	1328511.18	16.78	11°24'37"
64	395178.27	1328514.5	1.5	101°9'35"
65	395177.98	1328515.97	15.83	349°11'12"
66	395193.53	1328513	13.08	358°1'41"
67	395206.6	1328512.55	13.08	5°29'2"
68	395219.62	1328513.8	7.11	11°6'16"
69	395226.6	1328515.17	53.07	280°59'32"
70	395236.72	1328463.07	12.38	10°48'5"
71	395248.88	1328465.39	52.88	100°46'43"
72	395238.99	1328517.34	9.19	5°29'36"
73	395248.14	1328518.22	25.22	12°28'55"
74	395272.76	1328523.67	10.27	12°28'49"
75	395282.79	1328525.89	12.04	11°44'21"

#### **4. Режим использования земельного участка в границах защитной зоны**

В соответствии с пунктом 1 статьи 34.1 Федерального закона от 25 июня 2002 года № 73-ФЗ «Об объектах культурного наследия (памятниках истории и культуры) народов Российской Федерации», в границах защитной зоны объекта культурного наследия запрещается строительство объектов капитального строительства и их реконструкция, связанная с изменением их параметров (высоты, количества этажей, площади), за исключением строительства и реконструкции линейных объектов.

**Начальник управления государственной  
охраны объектов культурного наследия  
Белгородской области**



**Г.В. Акапьева**