



БЕЛГОРОДСКАЯ ОБЛАСТЬ
УПРАВЛЕНИЕ ГОСУДАРСТВЕННОЙ ОХРАНЫ ОБЪЕКТОВ
КУЛЬТУРНОГО НАСЛЕДИЯ БЕЛГОРОДСКОЙ ОБЛАСТИ
ПРИКАЗ

Белгород

«10» января 2010 г.

№ 22-24/21

**Об утверждении графического описания местоположения границ
(с перечнем координат характерных точек) защитной зоны объекта
культурного наследия регионального значения
«Жилой дом купца Мачурина», расположенного по адресу:
Белгородская область, г. Белгород, ул. Преображенская, 57**

В соответствии со статьей 34.1 Федерального закона от 25 июня 2002 года № 73-ФЗ «Об объектах культурного наследия (памятниках истории и культуры) народов Российской Федерации», подпунктом 3.1.4 Положения об управлении государственной охраны объектов культурного наследия области, утвержденным постановлением Правительства Белгородской области от 14 декабря 2015 года № 453-пп, в целях государственной охраны объектов культурного наследия (памятников истории и культуры), **п р и к а з ы в а ю:**

1. Утвердить графическое описание местоположения границ (с перечнем координат характерных точек) защитной зоны объекта культурного наследия регионального значения «Жилой дом купца Мачурина», расположенного по адресу: Белгородская область, г. Белгород, ул. Преображенская, 57, включенного в единый государственный реестр объектов культурного наследия (памятников истории и культуры) народов Российской Федерации в соответствии с решением малого совета областного Совета народных депутатов от 28 ноября 1992 года № 135 «Об утверждении дополнительного списка охраняемых памятников истории и культуры», согласно приложению к настоящему приказу.

2. Консультанту отдела государственного учета и регулирования градостроительной деятельности (Велижанина Ю.Б.) обеспечить:

- размещение настоящего приказа на сайте «Вестник нормативных правовых актов Белгородской области» в информационно-телекоммуникационной сети Интернет (www.zakon.belregion.ru) и на официальном сайте управления государственной охраны объектов культурного наследия области в информационно-телекоммуникационной сети Интернет (www.okn31.ru).

- размещение настоящего приказа в федеральной государственной информационной системе территориального планирования;

- направление копии настоящего приказа в управление федеральной службы государственной регистрации, кадастра и картографии по Белгородской области для внесения сведений в ЕГРН.

3. Контроль за исполнением настоящего приказа возложить на начальника отдела государственного учета и регулирования градостроительной деятельности Кулабухова А.В.

**Начальник управления государственной
охраны объектов культурного наследия
Белгородской области**



Г.В. Акапьева

Приложение
к приказу управления государственной
охраны объектов культурного наследия
Белгородской области
 от «10» сентября 2020 г.
 № 22-24/21





Графическое описание местоположения границ
(с перечнем координат характерных точек) защитной зоны объекта
 культурного наследия регионального значения
«Жилой дом купца Мачурина», расположенного по адресу:
Белгородская область, г. Белгород, ул. Преображенская, 57

1. Графическое описание местоположения границ защитной зоны



Масштаб 1:2000

Условные обозначения

	территория ОКН	31:16:0208011	кадастровый номер квартала
	граница защитной зоны		граница земельного участка, включенная в ЕГРН
● 1-104	характерная точка границ защитной зоны		граница кадастрового квартала
:33	кадастровый номер земельного участка		

2. Описание местоположения границ защитной зоны

Границы защитной зоны объекта культурного наследия проходят на расстоянии 100 м от границ территории объекта культурного наследия. В местах прохождения границ защитной зоны по объектам капитального строительства (точки 3-22, 23-25, 29-33, 36-39, 45-48, 51-62, 63-65, 66-71, 85-99, 101-104) границы защитной зоны проходят по внешним границам таких объектов.

3. Перечень координат характерных точек границ защитной зоны

Наименование поворотных точек	Координаты поворотных точек		Мера линии	Дирекционный угол
	X	Y		
1	395193.42	1328574.92	13.08	20°29'58"
2	395205.67	1328579.5	12.6	28°1'46"
3	395216.79	1328585.42	9.17	280°29'21"
4	395218.46	1328576.4	1.49	251°12'0"
5	395217.98	1328574.99	2.9	265°3'21"
6	395217.73	1328572.1	6.36	280°58'26"
7	395218.94	1328565.86	4.15	322°37'59"
8	395222.24	1328563.34	3.79	353°19'31"
9	395226	1328562.9	8.31	1°22'43"
10	395234.31	1328563.1	6.43	14°29'23"
11	395240.54	1328564.71	6.27	100°56'1"
12	395239.35	1328570.87	1.68	10°58'32"
13	395241	1328571.19	8.34	100°21'58"
14	395239.5	1328579.39	2.05	190°22'46"
15	395237.48	1328579.02	2.99	100°24'27"
16	395236.94	1328581.96	1.69	190°14'38"
17	395235.28	1328581.66	7.94	102°39'14"
18	395233.54	1328589.41	1.72	192°44'43"
19	395231.86	1328589.03	4.18	102°34'24"
20	395230.95	1328593.11	13.63	12°37'44"
21	395244.25	1328596.09	11.85	100°47'52"
22	395242.03	1328607.73	16.97	55°25'12"
23	395251.66	1328621.7	5.07	7°35'13"
24	395256.69	1328622.37	7	100°46'49"
25	395255.38	1328629.25	6.59	65°32'4"
26	395258.11	1328635.25	13.08	72°58'39"
27	395261.94	1328647.76	13.08	80°29'40"
28	395264.1	1328660.66	14.53	88°46'39"
29	395264.41	1328675.19	40.3	282°51'37"
30	395273.38	1328635.9	12.38	12°50'6"
31	395285.45	1328638.65	73.3	102°50'57"
32	395269.15	1328710.11	10.38	192°0'49"
33	395259	1328707.95	10.8	103°0'23"
34	395256.57	1328718.47	13.08	110°29'58"
35	395251.99	1328730.72	8.29	118°2'53"
36	395248.09	1328738.04	12.48	11°16'26"
37	395260.33	1328740.48	12.44	101°58'9"

Наименование поворотных точек	Координаты поворотных точек		Мера линии	Дирекционный угол
	X	Y		
38	395257.75	1328752.65	17.15	191°56'43"
39	395240.97	1328749.1	4.69	125°27'8"
40	395238.25	1328752.92	13.08	132°59'11"
41	395229.33	1328762.49	13.09	140°31'10"
42	395219.23	1328770.81	13.08	147°59'57"
43	395208.14	1328777.74	13.08	155°30'45"
44	395196.24	1328783.16	9.15	162°58'15"
45	395187.49	1328785.84	32.9	101°0'9"
46	395181.21	1328818.14	12.53	191°2'27"
47	395168.91	1328815.74	27.67	281°0'4"
48	395174.19	1328788.58	16.46	176°26'51"
49	395157.76	1328789.6	13.08	185°29'2"
50	395144.74	1328788.35	5.44	190°41'26"
51	395139.39	1328787.34	15.06	101°57'33"
52	395136.27	1328802.07	0.8	10°2'57"
53	395137.06	1328802.21	15.52	101°13'22"
54	395134.04	1328817.43	0.89	188°24'12"
55	395133.16	1328817.3	19.62	100°48'41"
56	395129.48	1328836.57	25.7	192°46'14"
57	395104.42	1328830.89	12.57	281°28'14"
58	395106.92	1328818.57	12.08	12°2'42"
59	395118.73	1328821.09	32.16	282°2'37"
60	395125.44	1328789.64	7.62	193°30'26"
61	395118.03	1328787.86	4.74	283°32'16"
62	395119.14	1328783.25	26.95	192°28'24"
63	395092.83	1328777.43	39.34	190°45'10"
64	395054.18	1328770.09	13.07	281°4'9"
65	395056.69	1328757.26	10.04	222°51'39"
66	395049.33	1328750.43	4.18	101°18'35"
67	395048.51	1328754.53	1.73	191°18'35"
68	395046.81	1328754.19	4.41	101°30'49"
69	395045.93	1328758.51	12.68	190°7'51"
70	395033.45	1328756.28	21.57	281°25'9"
71	395037.72	1328735.14	7.08	237°59'40"
72	395033.97	1328729.14	13.08	245°30'45"
73	395028.55	1328717.24	13.08	252°58'39"
74	395024.72	1328704.73	13.08	260°29'40"
75	395022.56	1328691.83	13.08	268°1'41"
76	395022.11	1328678.76	13.08	275°29'2"
77	395023.36	1328665.74	15.36	280°57'31"
78	395026.28	1328650.66	13.08	282°59'5"
79	395029.22	1328637.91	13.08	290°29'58"
80	395033.8	1328625.66	13.08	297°59'42"
81	395039.94	1328614.11	13.08	305°30'44"
82	395047.54	1328603.46	13.08	312°59'11"
83	395056.46	1328593.89	13.09	320°31'10"

Наименование поворотных точек	Координаты поворотных точек		Мера линии	Дирекционный угол
	X	Y		
84	395066.56	1328585.57	15.85	329°18'32"
85	395080.19	1328577.48	6.04	190°40'40"
86	395074.25	1328576.36	10.2	280°9'51"
87	395076.05	1328566.32	4.4	331°37'43"
88	395079.92	1328564.23	4.26	12°53'37"
89	395084.07	1328565.18	16.82	281°25'0"
90	395087.4	1328548.69	4.27	191°20'10"
91	395083.21	1328547.85	4.37	227°30'20"
92	395080.26	1328544.63	10.45	280°55'22"
93	395082.24	1328534.37	12.42	12°33'31"
94	395094.36	1328537.07	2.28	281°21'32"
95	395094.81	1328534.83	29.52	11°28'11"
96	395123.74	1328540.7	2.18	101°37'6"
97	395123.3	1328542.84	11.22	11°27'36"
98	395134.3	1328545.07	20.55	101°27'7"
99	395130.22	1328565.21	5.71	11°31'35"
100	395135.81	1328566.35	14.65	6°32'51"
101	395150.36	1328568.02	57.98	281°23'56"
102	395161.82	1328511.18	16.78	11°24'37"
103	395178.27	1328514.5	55.93	101°23'39"
104	395167.22	1328569.33	26.79	12°2'38"

4. Режим использования земельного участка в границах защитной зоны

В соответствии с пунктом 1 статьи 34.1 Федерального закона от 25 июня 2002 года № 73-ФЗ «Об объектах культурного наследия (памятниках истории и культуры) народов Российской Федерации», в границах защитной зоны объекта культурного наследия запрещается строительство объектов капитального строительства и их реконструкция, связанная с изменением их параметров (высоты, количества этажей, площади), за исключением строительства и реконструкции линейных объектов.

**Начальник управления государственной
охраны объектов культурного наследия
Белгородской области**

Г.В. Акапчева